

जितपुरसिमरा उप-माहानगरपालिका पार्श्व चित्र

१. जितपुरसिमरा उप-माहानगरपालिकाको परिचय

ऐतिहासिक पृष्ठभूमी

नेपालको मध्य तराई क्षेत्रमा बुद्धकाल भन्दा पहिले देखिनै नारायणीको पुर्व टिष्ठा पारी सम्म र चुरे देखि हालको मध्य बिहार सम्म मिथिला गणराज्य रहेको थियो । नारायणीको पश्चिम राज्यतिर नगर राज्यहरु कोलिय र शाक्य गणराज्यहरुको एउटा श्रृङ्खलानै सुदुर पश्चिम सम्म अवस्थित थियो । बुद्धको जन्म संगै गासिएको कपिलबस्तु ,लुम्बिनी र रामग्राम जस्ता संमृद्ध नगर राज्य तथा मिथिला रामग्राम जस्ता समबृद्ध र उन्नतीमा संकेत (अवध, अयौध्या) अधिराज्यका अधिपति प्रशेनजितका सन्तान र मगध अधिराज्यका सम्राट अज्ञात सत्रुको कुदृष्टिले वैशालीका लिच्छिवी पावापुरीका मल्लहरु संगसंगै मिथिला देवी कपिलबस्तु सम्म ठुला साना सबै गणराज्यको अवनती तथा विकास क्रम शुरु भएको देखिन्छ । ईतिहासको पाना पल्टाउने हो भने बडा माहाराजा पृथ्वीनारायण शाहको नेपाल एकिकरण अभियानमा बृटीश इस्ट इन्डिया कम्पनीले पटक पटक विशाल नेपाल माथि आक्रमण गर्दा अग्रेजलाई यहि जितपुरसिमरा उप-माहानगरपालिका भित्र पर्ने जितपुरका राज्य शैत्यले पराजित गर्न सहयोग गर्नुका साथै तिनका खरखजना पनि राज्य कोषमा दाखिला गरेका थिए । वडामाहाराजा पृथ्वीनारायण साहले नेपालको एकिकरण अभियानमा अभियान बिथोल्न गरेको आक्रमणको विरुद्ध जितपुरका जेठ रैयत कुर्मी सरदार महतोको नेतृत्वमा स्थानिय नागरिकहरुले परम्परागत हतियारको भरले अग्रेजी सेनालाई परिजात गरी तोप र बन्दुक हात पारेका थिए । जितपुर संग टासीएको गढीमाईको प्राचिन पुजा स्थल आजपनि कायम छ । जितपुर र परवानीपुर बिच भई बग्ने खोला किनारमा २००७ सालको क्रान्तीमा मुक्ती सेनाले राणाको फौज सित कठिन संघर्श गरेको मुकसाक्षी परवानीपुर रेल्वे स्टेसन आज पनि कायम छ ।

१.१.नामाकरण

जितपुर र सिमरा क्षेत्रलाई आधार बनाई जितपुरसिमरा उप-माहानगरपालिकाको नामाकरण गरिएको हो ।

१.२ अवस्थिति : (सिमाना)

पूर्वमा निजगढ न.पा. र कोल्हवी न.पा.,पश्चिममा पर्सा जिल्ला,उत्तरमा मकवानपुर जिल्ला र दक्षिणमा परवानीपुर गाउँपालिका र कलैया उप-माहानगरपालिका रहेको छ ।

१.३ क्षेत्रफल :

जितपुरसिमरा उप-माहानगरपालिका बारा जिल्लाको नयाँ उप-माहानगरपालिकाको रूपमा २०७४ सालमा स्थापना भएको उप-माहानगरपालिका हो । बारा जिल्लाको सदरमुकाम कलैया देखि देखि ४ कि.मी. दुरीमा रहेको छ । जितपुरसिमरा उप-माहानगरपालिका कार्यालय वडा नं.७ जितपुरमा रहेको छ । यहाँ २१२११ घरधुरी र ११७९५० जनसंख्या रहेको छ ।

२. भौगोलिक स्वरूप :

अक्षांस : २६° ५१' देखि २७° ५१'

देशान्तर : ४८° ५१' देखि ८५° १६'

क्षेत्रफल : ३११.६७ बर्ग कि.मि.

हावापानी : शीतोष्ण र समशीतोष्ण

औषत अधिकतम तापक्रम : ३१.३° से.

औषत न्यूनतम तापक्रम : १८° से.

औषत वार्षिक वर्षा : १७६०.६ मि.मि.

उचाई : १५२ देखि ९१५ मि.सम्म

३.स्थानीय चाडपर्व तथा जात्रा र मेलाहरुको विवरण :

क्र.सं.	चाडपर्व	मेलाहरुको नाम	मनाईने महिना	तिथि	मनाउने जातजाती
१	छठपर्व		कार्तिक	षष्ठी	महतो,तेली,यादव,कुर्मी,बाहुन क्षेत्री,चमार,दुसाद एवं बढीभन्दा बढी हिन्दु धर्म मान्ने जातजातिहरु
२	लक्ष्मी पुजा		कार्तिक	औसी	महतो,तेली,यादव,कुर्मी,बाहुन क्षेत्री,चमार,दुसाद एवं सम्पूर्ण हिन्दु धर्म मान्ने जातजातिहरु
३	होली		फाल्गुन	प्रतिपदा	महतो,तेली,यादव,कुर्मी,बाहुन क्षेत्री,चमार,दुसाद एवं सम्पूर्ण हिन्दु धर्म मान्ने जातजातिहरु
४	रामनवमी पुजा	रामनवमी मेला			महतो,तेली,यादव,कुर्मी,बाहुन क्षेत्री,चमार,दुसाद एवं सम्पूर्ण हिन्दु धर्म मान्ने जातजातिहरु
५	तितज		भदौ	तृतिया	महतो,तेली,यादव,कुर्मी,बाहुन क्षेत्री,ठकुरी,मगर, गुरुङ्ग, चमार,दुसाद एवं सम्पूर्ण हिन्दु धर्म मान्ने जातजातिहरु
६	दशै	दशै मेला	असोज	प्रतिपदा देखि कोजाग्रत पूर्णिमा	महतो,तेली,यादव,कुर्मी,बाहुन क्षेत्री,ठकुरी,मगर, गुरुङ्ग, चमार,दुसाद एवं सम्पूर्ण हिन्दु धर्म मान्ने जातजातिहरु
७	पन्चमी		भदौ	पञ्चमी	महतो,तेली,यादव,कुर्मी,बाहुन क्षेत्री,ठकुरी,मगर, गुरुङ्ग, चमार,दुसाद एवं सम्पूर्ण हिन्दु धर्म मान्ने

					जातजातीहरु
८	जितिया पर्व		भदौ	अष्टमी	महतो,तेली,यादव,कुर्मी, चमार,दुसाद एवं तराईमा बस्ने जातजातीहरु
९	ईद,कुरवानी		असार	प्रतिवद्धता	मुस्लिम
१०	कृष्णजन्म अष्टमी पुजा		साउन	अष्टमी	महतो,तेली,यादव,कुर्मी,बाहुन क्षेत्री,ठकुरी,मगर, गुरुङ्ग, चमार,दुसाद एवं सम्पूर्ण हिन्दु धर्म मान्ने जातजातीहरु
११	रक्षा बन्दन		साउन	पूर्णिमा	महतो,तेली,यादव,कुर्मी,बाहुन क्षेत्री,ठकुरी,मगर, गुरुङ्ग, चमार,दुसाद एवं सम्पूर्ण हिन्दु धर्म मान्ने जातजातीहरु
१२	भाईटिका		कार्तिक	द्वितीया	महतो,तेली,यादव,कुर्मी,बाहुन क्षेत्री,ठकुरी,मगर, गुरुङ्ग, चमार,दुसाद एवं सम्पूर्ण हिन्दु धर्म मान्ने जातजातीहरु
१३	माघे संग्रती		माघ	चतुर्दशी	महतो,तेली,यादव,कुर्मी,बाहुन क्षेत्री,ठकुरी,मगर, गुरुङ्ग, चमार,दुसाद एवं सम्पूर्ण हिन्दु धर्म मान्ने जातजातीहरु
१४	माहा सिवरात्री	माहा सिवरात्री मेला	फाल्गुन	तयोदशी	महतो,तेली,यादव,कुर्मी,बाहुन क्षेत्री,ठकुरी,मगर, गुरुङ्ग, चमार,दुसाद एवं सम्पूर्ण हिन्दु धर्म मान्ने जातजातीहरु
१५	भिक्षिया पर्व		असोज	असोज प्रतिपदा देखि कोजाग्रत पूर्णिमा सम्म	महतो,तेली,यादव,कुर्मी, चमार,दुसाद एवं तराईमा बस्ने जातजातीहरु
१६	आमाको मुख हेर्ने		वैशाख	चतुर्दशी	महतो,तेली,यादव,कुर्मी, चमार एवं हिन्दु धर्मालम्बीहरु
१७	ग्याल्पो ,तौल ,तमु ल्होसार पर्व		फाल्गुन,पौष	प्रतिपदा,द्वादशी	गुरुङ्ग,तामाङ्ग,नेवार
१८	नाग पञ्चमी		श्रावन	पञ्चमी	महतो,तेली,यादव,कुर्मी, चमार एवं हिन्दु धर्मालम्बीहरु
१९	रक्षा बन्धन		श्रावन	जनै पूर्णिमा	महतो,तेली,यादव,कुर्मी, चमार एवं हिन्दु धर्मालम्बीहरु
२०	विश्वकर्मा पुजा	विश्वकर्मा पुजा मेला	असोज	द्वादशी	महतो,तेली,यादव,कुर्मी, चमार एवं हिन्दु धर्मालम्बीहरु

श्रोत :मको,पर्सा २०७४

४. पर्यटकिय स्थलहरुको विवरण :

क्र.सं.	पर्यटकिय स्थलहरुको नाम	वडा नं.	स्थलको महत्व	दैनिक औसतमा आउने पर्यटकहरुको संख्या	कैफियत
१	थानीमाई पिकनिक पार्क	१	धार्मीक महत्व एवं पिकनिक स्थल	५० जना	
२	कृष्ण मन्दिर	१	धार्मीक महत्व	३० जना	
३	पशुपति मन्दिर	१	धार्मीक महत्व	४० जना	
४	बाणलिङ्गेश्वर मन्दिर	१	धार्मीक महत्व	४० जना	
५	मुसहनीमाई मन्दिर	२	धार्मीक महत्व	४० जना	
६	रामजानकी मन्दिर	२	धार्मीक महत्व	४० जना	
७	देवाश्रम पिकनिक स्थल	४	धार्मीक महत्व एवं पिकनिक स्थल	२० जना	
८	पथलैया गुम्भा	१	धार्मीक महत्व	५० जना	
९	गढीमाई मन्दिर	९	धार्मीक महत्व	४० जना	
१०	हात्तिसार	२१	पिकनिक स्पोट	२००	
११	कामिनि दह	२१	मनोरञ्जन	३०	
१२	चुरियामाई मन्दिर	२२	धार्मीक महत्व	५०	
१३	आधाबार	२१	पिकनिक स्पोट	६०	
१४	३ नं. पुल	२२	पिकनिक स्पोट	५०	
१५	दुर्गामाई मन्दिर	१०	धार्मीक महत्व	४०	

श्रोत :मेको,पर्सा २०७४

५ सिंचित क्षेत्रफलको विवरण :

क्र.सं.	विवरण	क्षेत्रफल	कैफियत
		(हे.मा.)	
१	सालैभर सिंचित	१६२४०	
२	मौसमी सिंचित	१९६६	
३	कुल सिंचित क्षेत्रफल	१८२०६	
४	असिंचित जमिन	१२३०	
५	खेतियोग्य जमिन	१९४३६	
६	खेती गरिएको जमिन	१६०३९	

श्रोत :जिल्ला विकास कार्यालय प्रतिवेदन २०७२/०७३

६. वन क्षेत्र सम्बन्धी विवरण

सामुदायिक वनको नाम	वन क्षेत्र
भिमेश्वर सामुदायिक वन	पथलैया
पथलैया सामुदायिक वन	पथलैया
राधाकृष्ण सामुदायिक वन	नरबस्ती
हलखोरिया सामुदायिक वन	डुमरवाना
थानीमाई सामुदायिक वन	सिमरा
मुसहर्नीमाई सामुदायिक वन	रामवन
प्रगतिशिल सामुदायिक वन	औराहा

श्रोत :जिल्ला वन कार्यालय ,बारा

७. सरकारी /सार्वजनिक जग्गाहरुको विवरण :

वडा नं.	जग्गा रहेको स्थान	क्षेत्रफल कठ्ठा (बिगाहमा)
४	सेज	८०० बिगाह
३	रामजानकी मठ	५ कठ्ठा
२२	प्रहरी चौकी	२ कठ्ठा
२१	नेपाल टेलिकम	२ कठ्ठा
९	ऐलानी जग्गा	५ बिगाह
१०	एलानी जग्गा	८ बिगाह
२१	ससस्त्र सिमा सुरक्षा बल	४ कठ्ठा
२१,२२	आधाभार तालिम प्रशिक्षण क्याम्प	३५ बिगाह
२२	चुरियामाई मन्दिर	५ कठ्ठा
२१	थानीमाई मन्दिर	३ कठ्ठा
२२	सिद्धबाबा मन्दिर	५ कठ्ठा
२१	रामजानकी मन्दिर	३ कठ्ठा
२१	बनदेवीमाई मन्दिर	३ कठ्ठा
२१	कालिमाई मन्दिर	१ कठ्ठा
२१	मस्जिद	२ कठ्ठा
४	सेज	८०० बिगाह
११	एलानी जग्गा	१८ कठ्ठा ६ धुर
११	छठीमाई घाट	३ कठ्ठा
१२	फत्तेपुर	३ बिगाह
३	रामजानकी मठ	५ कठ्ठा
२२	चर्च	१ कठ्ठा

श्रोत :मेको,पर्सा २०७४

द. जनसंख्या वितरणको अवस्था :

विवरण	गणना वर्ष	
	२०५८	२०६८
जनसंख्या	११४६०१	११६९६५
महिला	५५३१९	५७२४८
पुरुष	५९२८२	५९७१७
परिवार संख्या	१७८४७	१८२११
जनघनत्व	३६१।०९	३६८।७३
औषत वृद्धिदर	२।६५	२।०७
परिवारको औसत आकार	६।४२	६।४२
महिला पुरुष अनुपात	१०७।१६	१०४।३१
(प्रति १०० जना महिलामा पुरुषको संख्या)		

श्रोत : राष्ट्रिय जनगणना २०६८

९. वडा अनुसार घरधूरी तथा जनसंख्याको विवरण :

वडा नं.	घर परिवार संख्या	पुरुष	महिला	जम्मा	मुख्य बस्तीहरु
१	१४७१	३३१७	३०१५	६३३२	दुदौरा टोल, गरी टोल, अनामनगर टोल
२	१८२०	४४६७	४४५५	८९२२	सम्भौता टोल, कामना टोल, पशुपति टोल, फुलवारी टोल
३	८५५	२०६७	१८८८	३९५५	रामवन, बजनी, छठीमाई
४	११५२	२२११	२६९६	४९०७	शिवमन्दीर टोल, बोरिंग टोल
५	८१०	२५५५	२४५५	५०१०	बकुलिया, बिसौलिया
६	५९०	२३९०	१९८७	४३७७	नगल, भुसकपुर
७	१६०२	४७५५	४९५३	९७०८	जितपुर
८	७६५	१६७५	१२०९	२८८४	रमौली, लोसन्डा, इमलीपट्टी
९	२३२	९२०	७३८	१६५८	छातापिपरा
१०	४९०	१७१०	१७४२	३४५२	नितनपुर, बलुवा टोल
११	८०३	२७०२	२४६८	५१७०	अमरदार टोल, खयरवा टोल, सिसौनिया टोल
१२	८५३	२७०८	२५२४	५२३२	फत्तेपुर, पिपरिया टोल, शान्ती टोल
१३	२२०	७७८	७०५	१४८३	कोटा, सानो कोटा,
१४	९२५	२२३४	२५३४	४७६८	बेहरी, चौधरी टोल, नया बस्ती
१५	१२४५	२८२४	२९४०	५७६४	भारती टोल, पारिजात टोल, भवानीपुर

					टोल
१६	१९५५	५०८४	५५५४	१०६३८	टागीया बस्ती,जलेश्वर टोल,पैनी टोल
१७	५८४	१७६२	१७५८	३५२०	रामनगर,काटा टोल
१८	९५६	३३०६	२९४०	६२४६	बदर्वा, लामेडाडा,कुस्मारी
१९	८०८	३०९५	२७२९	५८२४	मटीअर्वा, मथवरर्वापुर,ईनर्वा
२०	८१८	२९६४	२७८२	५७४६	बसडिलवा,कन्चनपुर,रेडत्र,स टोल
२१	७३५	१८३१	१८८१	३७१२	शान्ती टोल, माहादेव टोल
२२	६४५	१७१९	१६८३	३४०२	चकटी,बिजयबस्ती,नया बस्ती
२३	४५२	१२७५	११८५	२४६०	रामपुर टोकनी
२४	४२५	१४०३	१३७७	२७८०	प्रष्टोका
जम्मा	२१२११	५९७५२	५८१९८	११७९५०	

श्रोत :मको,पर्सा २०७४

१०. उमेर तथा लिंगका आधारमा जनसंख्याको विवरण :

उमेर समुह	महिला	पुरुष	जम्मा
५ वर्ष भन्दा मुनी	५९७४	५९४२	११९१६
५-९ वर्षसम्म	७५५७	७७९२	१५३४९
१०-१४ वर्षसम्म	६०१३	७७२८	१३७४१
१५-१८ वर्षसम्म	६७९६	६७११	१३५०७
१९-२४ वर्षसम्म	५५२६	५३८९	१०९१५
२५-४५ वर्षसम्म	१६६२५	१७०३२	३३६५७
४६-५९ वर्षसम्म	६८२२	६०४२	१२८६४
६०-६९ वर्षसम्म	१३२४	१६२४	२९४८
७० वर्ष भन्दा माथि	१५६१	१४९२	३०५३
जम्मा	५८१९८	५९७५२	११७९५०

श्रोत :मको,पर्सा २०७४

११. आर्थिक रूपले शसक्त जनसंख्याको अवस्था :

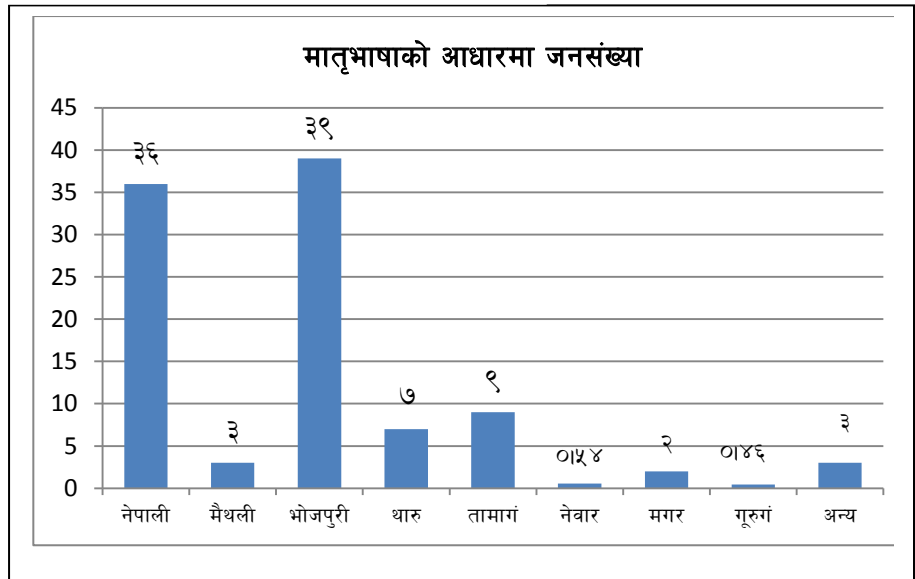
उमेर समुह	पुरुष	महिला	जम्मा
० देखी १४	२०	२७	४७
१५ देखी ५९	२२३४०	२१२३०	४३५७०
६० भन्दा माथि	५३०	६५५	११८५
जम्मा	२२८९०	२१९१२	४४८०२

श्रोत :मको,पर्सा २०७४

१२. मातृभाषाको आधारमा जनसंख्याको विवरण :

क्र.सं.	मातृभाषा	प्रतिशत
१	नेपाली	३६
२	मैथली	३
३	भोजपुरी	३९
४	थारु	७
५	तामागं	९
६	नेवार	०।५४
७	मगर	२
८	गुरुगं	०।४६
९	अन्य	३
जम्मा		१००

चित्र १३ मातृभाषाको आधारमा जनसंख्याको विवरण

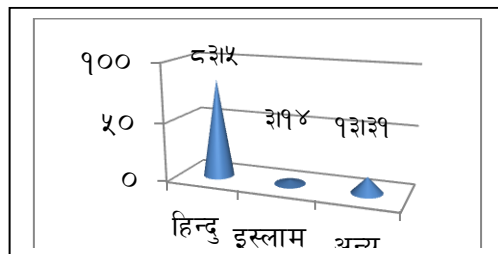


श्रोत :मको,पर्सा २०७४

१३. धर्मको आधारमा जनसंख्याको विवरण :

क्र.सं.	धर्म	प्रतिशत
१	हिन्दु	८३।५५
२	इस्लाम	३।१४
३	अन्य	१३।३१
जम्मा		१००

चित्र १४.धर्मको आधारमा जनसंख्याको विवरण



श्रोत :मको,पर्सा २०७४

१४. जातियताको आधारमा जनसंख्याको विवरण :

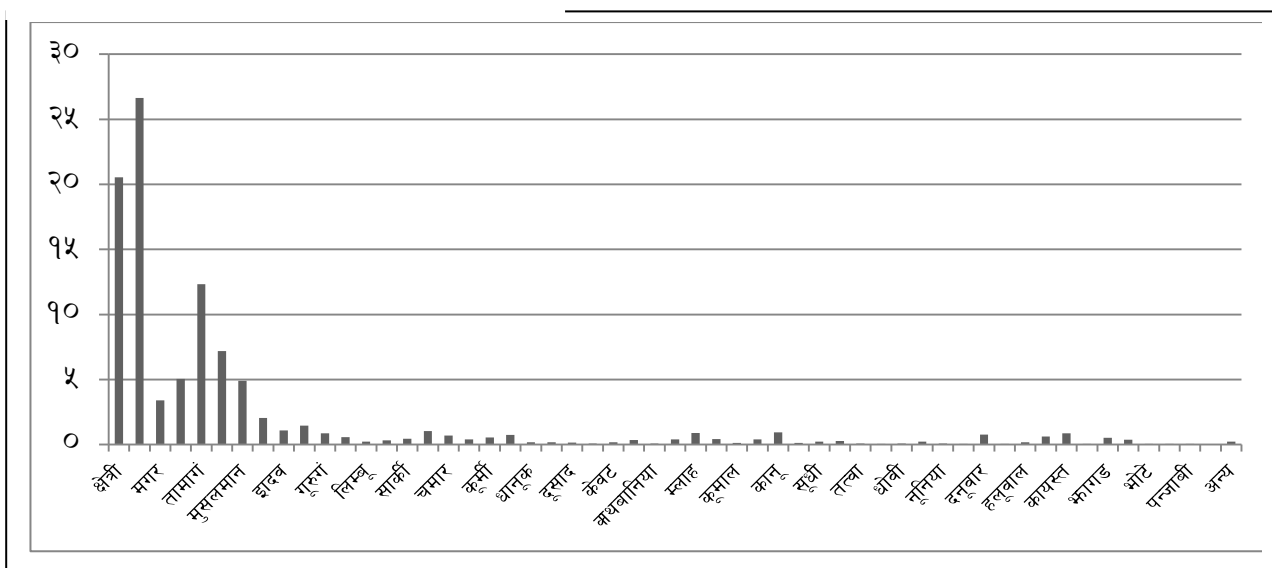
क.स	जातियता	प्रतिशत
१	क्षेत्री	२०।५४
२	बाहुन	२६।६५
३	मगर	३।३९
४	थारु	५।०६
५	तामागं	१२।३२
६	नेवार	७।२
७	मुसलमान	४।९
८	कामी	२।०५
९	झादव	१।०९
१०	राई	१।४५
११	गुरुगं	०।८७
१२	दमाइ	०।५७

१३	लिम्बू	०१२३
१४	ठकूरी	०१३३
१५	सार्की	०१४४
१६	तेली	११०३
१७	चमार	०१७
१८	कोईरी	०१४१
१९	कूर्मी	०१५४
२०	सन्यासी	०१७५
२१	धानूक	०१९९
२२	मूसहर	०१९७
२३	दूसाद	०१९५
२४	सोनार	०१०९
२५	केवट	०१९९
२६	ब्राहमन	०१३५
२७	काथवानिया	०१०९
२८	घर्ती	०१३९
२९	मलाह	०१८९
३०	कलवार	०१४३
३१	कुमाल	०१९४
३२	ट्टजाम	०१४
३३	कानू	०१९३
३४	सूनवार	०१९४
३५	सूधी	०१२२
३६	लोहार	०१२७
३७	तत्वा	०१०९
३८	खत्वे	०१०५
३९	धोवी	०१०८
४०	माभ्की	०१२३
४१	नूनिया	०१०७
४२	कूमहार	०१०५
४३	दनूवार	०१७८
४४	चेपागं	०१०५
४५	हलूवाल	०१९७
४६	राजपूत	०१६१
४७	कायस्त	०१८६
४८	मारवाडी	०१०५८
४९	भागड	०१५३
५०	वरै	०१३८

५१	भोटे	०१०५८
५२	बंगाली	०१०५८
५३	पन्जाबी	०१०५४
५४	घले	०१०४
५५	अन्य	०१२२
	जम्मा	१००१००

श्रोत :मको,पर्स २०७

चित्र १४.धर्मको आधारमा जनसंख्याको विवरण



१५. लिंग र उमेरको आधारमा घरमुलीको विवरण

लिंग	जम्मा	घरमुलीको संख्या						
		१४ वर्षसम्म	१५-२५	२६-३६	३७-४७	४८-५८	५९-६९	७० देखी माथि
पुरुष	२०२४८	०	४५	१५३४	१०९७०	५२५५	१२३०	१२१४
महिला	९६३	०	०	४	३५	६५	४४७	४१२
जम्मा	२१२११	०	४५	१५३८	११००५	५४२०	१५५०	१६२६

श्रोत :मको,पर्स २०७४

१६. १० वर्ष र सो भन्दा माथिका महिला पुरुषहरुको पहिलो पटक विवाह गरेको उमेरको आधारमा जनसंख्या

लिंग	जम्मा	पहिलो पटक विवाह गरेको उमेर							
		१० वर्ष भन्दा मुनी	१०-१४ वर्ष	१५-१९ वर्ष	२०-२४ वर्ष	२५-२९ वर्ष	३०-३४ वर्ष	३५-३९	४०-४४
पुरुष	२३०४१	५५	९८०	१६३०	१२२३०	४५९०	२३४०	१२१२	४
महिला	२२०४५	२०५	१०७८	४२३०	११५५५	४२३०	७३५	१२	०
जम्मा	४५०८६	२६०	२०५८	५८६०	२३७८५	८८२०	३०७५	१२२४	४

श्रोत :मको,पर्स २०७४

१७. अपांगताको आधारमा जनसंख्या (Population by disability)

लिंग	जम्मा अपांगता संख्या	अपांगताको आधारमा जनसंख्या			
		पूर्ण अशक्त अपांगता (रातो रंगको)	अति अशक्त अपांगता (नीलो रंगको)	मध्यम अपांगता (पहेलो रंगको)	सामान्य अपांगता (सेतो रंगको)
पुरुष	६२	३६	९	१२	५
महिला	६८	३२	७	२०	९
जम्मा	१३०	६८	१६	३२	१४

श्रोत :मको,पर्सा २०७४

१८. अपांगता परिचयपत्र लिएका बालबालिकाहरुको विवरण :

अपांगता परिचय पत्रको किसिम	परिचयपत्र लिएका बालबालिकाहरुको संख्या		
	बालिका	बालक	जम्मा
पूर्ण अशक्त अपांगता (रातो रंगको)	१२	८	२०
अति अशक्त अपांगता (नीलो रंगको)	७	९	१५
मध्यम अपांगता (पहेलो रंगको)	६	४	१०
सामान्य अपांगता (सेतो रंगको)	५	५	१०
जम्मा	३०	२६	५६

श्रोत :मको,पर्सा २०७४

१९. छानाको प्रकारको आधारमा घरधूरी संख्या :

सि.नं.	घरको प्रकार	संख्या	प्रतिशत
१	फुस तथा खरले छाएको	२०६८	९।७५
२	जस्ता/च्यादरले छाएको	२४८२	११।७०
३	टायल तथा ढुंगा (Slate) छाएको	८७५७	४१।२९
४	आर सी.सी.	७९०४	३७।२६
	जम्मा	२१२११	१००

श्रोत :मको,पर्सा २०७४

२०. स्वामित्वको आधारमा घरपरिवारको बसोबासको अवस्था :

सि.नं.	स्वामित्वको विवरण	परिवार संख्या	प्रतिशत
१	निजी	२०७१६	९७।६७
२	भाडामा	२३०	१।०८

३	संस्थागत	१५५	०।७३
४	अन्य	११०	०।५२
	जम्मा	२१२११	१००।००

श्रोत :मको,पर्सा २०७४

२१. खानेपानीको स्रोतको आधारमा घरपरिवार सम्बन्धी विवरण :

सि.नं.	खानेपानीको स्रोतहरु	घररिवार संख्या	प्रतिशत
१	पाईपधारा	९५१७	४४।८७
२	ट्यूबवेल/ह्याण्डपम्प	११५६४	५४।५२
३	अन्य	१३०	०।६१
	जम्मा	२१२११	१००

श्रोत :मको,पर्सा २०७४

२२. इन्धनको प्रयोगको आधारमा घरपरिवार विवरण :

सि.नं.	इन्धनको प्रकार	घररिवार संख्या	प्रतिशत
१	दाउरा	१०६५७	५०।२४
२	ग्यास	७८२०	३६।८७
३	गोबर ग्यास	२३०	१।०८
४	गुइठा	१९६४	९।२६
५	विजुली	८०	०।३८
६	अन्य	४६०	२।१७
	जम्मा	२१२११	१००

श्रोत :मको,पर्सा २०७४

२३. बत्ति प्रयोगको आधारमा घरपरिवारको विवरण :

सि.नं.	बत्तिको प्रकार	घररिवार संख्या	प्रतिशत	कैफियत
१	विजुली	२०३१७	९५।७९	
२	मट्टीतेल	२५	०।१२	
३	सोलार	२२५	१।०६	
४	अन्य	६४४	३।०४	
	जम्मा	२१२११	१००	

श्रोत :मको,पर्सा २०७४

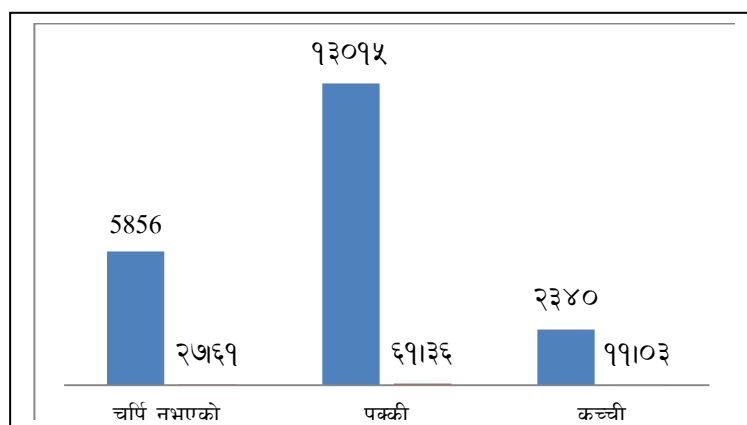
२४. उपलब्ध सेवा सुविधाको आधारमा घरपरिवार विवरण :

सि.नं.	सेवा सुविधाहरुको विवरण	घररिवार संख्या	प्रतिशत	कैफियत
१	कुनै सेवा सुविधाहरु नभएको	७५५	०।७८	एउटै घरधुरीले धेरै सुविधा लिने भएकोले घरधुरी बढी देखिन गएको हो । जम्मा घरधुरी २०६८४ लाई आधारमानी तथ्यांक संकलन गरिएको हो ।
२	कम्तीमा एउटा सुविधा भएको	७९९०	८।२४	
३	रेडियो भएका	१०२३०	१०।५५	
४	टि.भी. भएका	१५२३०	१५।७१	
५	केवल लाईन जोडेका	१२२३०	१२।६२	
६	कम्प्युटर भएका	३२३०	३।३३	
७	इन्टरनेट सुविधा भएका	२०१०	२।०७	
८	टेलीफोन भएका	४३०	०।४४	
९	मोबाइल	१९२३०	१९।८४	
१०	गाडी भएका	८९०	०।९२	
११	मोटरसाईकल	४०४५	४।१७	
१२	साईकल	१७२३०	१७।७७	
१३	अन्य साधन	३९०	०।४०	
१४	फ्रीज	३०५०	३।१५	
	जम्मा	९६९४०	१००	

श्रोत :मको,पर्सो २०७४

२५. शौचालय प्रयोगको आधारमा घरपरिवार विवरण : चित्र २६.शौचालयको प्रयोगको आधारमा घरपरिवारको विवरण

सि.नं.	चर्पिको प्रयोग	घरपरिवारको संख्या	प्रतिशत
१	चर्पि नभएको	५८५६	२७।६१
३	पक्की	१३०१५	६१।३६
४	कच्ची	२३४०	११।०३
	जम्मा	२१२११	१००।००



श्रोत :मको,पर्सो २०७४

२६. बसाई सराई सम्बन्धी विवरण :

बसाई सराई विवरण	महिला	पुरुष	जम्मा	मुख्य जिल्लाहरु
उ.मा.न..पा. भित्र आएका	२३१०	२३४०	४६५०	रौतहट,पर्सा
उ.मा.न..पा..वाट बाहिर गएका	२३०	३२०	५५०	काठमाण्डौ, रौतहट,सर्लाही
जम्मा	२५४०	२६६०	५२००	

श्रोत :मको,पर्सा २०७४

२७. खाद्यान्न आत्मनिर्भरताको अवस्था :

क.स	विपन्नता स्तरीकरण					कैफियत
	अति गरीब	गरिव	मध्यम	सम्पन्न	जम्मा	
१	४१३२	५०६३	७९०६	४११०	२१२११	
जम्मा	४१३२	५०६३	७९०६	४११०	२१२११	

श्रोत :मको,पर्सा २०७४

२८. स्वामित्वको प्रकारको आधारमा “महिला” घरमुली सम्बन्धी विवरण :

सि. नं.	स्वामित्वको विवरण	घरपरिवार	प्रतिशत
१	घरजग्गा दुबैमा स्वामित्व भएका	७५५	३५६
२	जग्गामा मात्रै स्वामित्व भएका	११६५	५१४९
३	घरजग्गा दुबैमा स्वामित्व नभएका	१९२९१	९०१९५
	जम्मा	२१२११	१००

श्रोत :मको,पर्सा २०७४

२९. भूस्वामित्व सम्बन्धी विवरण :

सि. नं.	स्वामित्वको विवरण	घरधूरी	प्रतिशत	कैफियत
१	स्वामित्व भएका	२०४५६	९६।४४	
२	स्वामित्व नभएका	७५५	३।५५	
जम्मा		२१२११	१००।००	
३	आफ्नो जग्गा अरुलाई कमाउन दिएको ।	६२०५	३०	स्वामित्व भएका मध्य वाट ३०।३३ प्रतिशतले जग्गा अरुलाई कमाउन दिएको ।
जम्मा		६२०५	३०	

श्रोत :मको,पर्सा २०७४

३०. परिवारको स्वामित्वमा रहेको जग्गा जमिन सम्बन्धी विवरण :

सि. नं.	स्वामित्वको विवरण (कठ्ठा)	जम्मा घरधूरी	प्रतिशत
१	५ कठ्ठा भन्दा कम	६३७३	३०।०५
२	६ देखी १० कठ्ठा सम्म	४३३६	२०।४४
३	११ देखी २० कठ्ठा सम्म	३८२३	१८।०२
४	२१ देखी ३० कठ्ठा सम्म	३३३४	१५।७२
५	३१ कठ्ठा भन्दा माथि	२६८८	१२।६७
६	जग्गा नै नभएको	६५७	३।१०
	जम्मा	२१२११	१००

श्रोत :मको,पर्सा २०७४

३१. अर्थिक वर्ष २०७२।०७३ को पंजीकरणको विवरण

क.स	विवरण	जम्मा
१	जन्म दर्ता	
१.१	५ वर्ष सम्मका	४९०८
१.२	५ वर्ष देखी १८ वर्ष सम्मका बालबालिका	१६४६
१.३	१८ वर्ष माथिका मानिस	१४०
२	मृत्यू दर्ता	१२४८
३	सम्बन्ध बिच्छेद	१७
४	बसाईसराई	४६४
५	विवाह दर्ता	१४३१
जम्मा		९८५४

श्रोत :मको,पर्सा २०७४

३२. अर्थिक वर्ष २०७२।०७३ मा भएको नागरीकता तथा अन्य सिफारिसहरुको विवरण :

क्र.सं.	विवरण	सिफारिस संख्या
१	नागरिकता सिफारिस	४०५१
२	नाता प्रमाणीत	११३९
३	अन्य सिफारिस	६४००

श्रोत :मको,पर्सा २०७४

३३. जेष्ठ नागरीक तथा एकल महिलाहरुको विवरण (आ.व. २०७२/०७३)

क्र.सं.	विवरण	संख्या	कैफियत
१.	जेष्ठ नागरीक (७० वर्षमाथि)		
१.१	महिला	७८८	
१.२	पुरुष	८५४	
जम्मा		१६४२	
	जेष्ठ दलित		
	महिला	१४६	
	पुरुष	१३३	
जम्मा		२७९	
२	कुल एकल महिला	१५३९	
३	जम्मा पूण अपांग		
	महिला	३२	
	पुरुष	३६	
जम्मा		६८	
४	जम्मा आंशिक अपांग		
	महिला	३०	
	पुरुष	३२	
जम्मा		६२	

श्रोत :मको,पर्सा २०७४

३४. वडा अनुसार सामाजिक सुरक्षा भत्ता पाउने व्यक्तिहरुको विवरण :

वडा नं.	जेष्ठ नागरीक			दलित जेष्ठ नागरीक			एकल महिला	पूर्ण अपांग			आंशिक अपांग			कुल जम्मा
	महिला	पुरुष	जम्मा	महिला	पुरुष	जम्मा		महिला	पुरुष	जम्मा	महिला	पुरुष	जम्मा	
१	६७	५५	१२२	३	३	६	९०	३	४	७	२	३	५	२३०
२	४५	४७	९२	२	२	४	७५	२	३	५	२	४	६	१८२
३	७८	६०	१३८	२	४	६	७२	५	२	७	३	२	५	२२८
४	६०	४९	१०९	३	३	६	६५	५	४	९	२	३	५	१९४
५	२४	२४	४८	३	३	६	७५	१	०	१	०	०	०	१३०
६	२८	२२	५०	४	५	९	६५	०	१	१	१	०	१	१२६
७	२४	२७	५१	५	४	९	७०	२	०	२	०	१	१	१३३
८	२२	२५	४७	७	४	११	७८	०	०	०	०	०	०	१३६
९	२८	२३	५१	१३	१३	२६	५३	०	४	४	२	०	२	१३६
१०	३७	३३	७०	४	६	१०	१०६	०	१	१	१	०	१	१८८
११	३५	३०	६५	२	६	८	२६	१	२	३	१	२	३	१०५
१२	४०	२९	६९	३	४	७	२८	०	१	१	०	१	१	१०६
१३	१५	२०	३५	५	४	९	३३	२	१	३	१	२	३	८३

१४	१७	२२	३९	६	५	११	२४	१	०	१	०	१	१	७६
१५	२०	२३	४३	४	३	७	२९	०	०	०	०	१	१	८०
१६	१३	१०	२३	७	९	१६	२४	०	०	०	०	१	१	६४
१७	५५	६६	१२१	५	७	१२	९७	०	४	४	५	३	८	२४२
१८	४०	९४	१३४	५	५	१०	६३	१	०	१	२	२	४	२१२
१९	२५	३५	६०	२०	९	२९	६०	२	१	३	१	१	२	१५४
२०	३०	३०	६०	१५	१३	२८	५०	२	१	३	१	०	१	१४२
२१	३०	६०	९०	११	७	१८	१५५	२	२	४	२	२	४	२७१
२२	३५	५५	९०	१०	१०	२०	१५८	२	४	५	०	२	२	२७५
२३	२०	१५	३५	७	४	११	३०	२	१	३	२	१	३	८२
२४	१५	१२	२७	२	१	३	१०	१	०	१	१	१	२	४३
जम्मा	८०३	८६६	१६६९	१४८	१३४	२८२	१५३६	३४	३६	६९	२९	३३	६२	३६१८

श्रोत :मको,पसा २०७४

३५. वार्षिक कार्यक्रमबाट लक्षित कार्यक्रमतर्फ भएको विनियोजन तथा खर्चको अवस्था :

आर्थिक वर्ष	लक्षित कार्यक्रम	विनियोजित रकम	खर्च रकम
आ.व. २०७३/०७४	महिला		
	सिलाई कटाई तालिम	१,०५०,०००	१,०५०,०००
	ब्युटिसियन तालिम	४००,०००	४००,०००
	गरीबी निवारण कोष	२,०००,०००	२,०००,०००
	महिला सम्बन्धी दिवस उत्सव	१४९,७००	१४९,७००
	महिला स्वास्थ्य स्वयंसेविका भत्ता	३००,०००	३००,०००
	महिला लोकसेवा तालिम	१५०,०००	१५०,०००
	खूला दिसामूक्त अभियान	४००,०००	४००,०००
	प्रजनन स्वास्थ्य जनचेतना तथा स्वास्थ्य शिविर	२००,०००	२००,०००
	महिला हिंसा उन्मुलन कार्यक्रम	७५,०००	७५,०००
	बथिङ्ग सेण्टर संचालन सिमरा	५००,०००	५००,०००
	जम्मा	५,२२४,७००	५,२२४,७००
	बालबालिका		
	बाल कलव सूदृढिकरण	२५०,०००	२५०,०००
	बिधालय पूर्वाधार विकास	१,५००,०००	१,५००,०००
	खेलकुद सामाग्री तथा खेलकुद प्रतियोगिता	६००,०००	६००,०००
	खेलकुद मैदान तथा खेलकुद पुर्वाधार विकास	१,०००,०००	१,०००,०००
थानीमाई बाल उधान निर्माण	५००,०००	५००,०००	
बाल अधिकार,बाल विवाह,बालश्रम बालबालिका क्षमता विकास	२५०,०००	२५०,०००	

अपाङ्ग बालबालिकाको लागी सहयोगी सामाग्री वितरण	१५०,०००	१५०,०००
छात्रवृत्ती वितरण	१००,०००	१००,०००
लागुपदार्थ दुर्बसैनि बिरुद्ध जनचेतना कार्यक्रम	१५०,०००	१५०,०००
नगरस्तरिय बालबालिकाको लागी ई लाइब्रेरी	२२४,७००	२२४,७००
बालबालिकालाई कम्प्युटर तालिम	३००,०००	३००,०००
बालबालिकालाई कम्प्युटर तालिम	२००,०००	२००,०००
जम्मा	५,२२४,७००	५,२२४,७००
दलित जनजाति वा सिमान्तकृत		
अपाङ्गमैत्री सडक (भट्टराइ चोक देखि पानिंटकी जाने बाटो)	५००,०००	५००,०००
सौचालय, औराहा	३१२,०५०	३१२,०५०
ब्रम्हकुमारी राजयोग केन्द्रको भवन निर्माण,जितपुर	२००,०००	२००,०००
गरीबी निवारण कोष	३,०००,०००	३,०००,०००
खुल्ला दिसा मुक्त अभियान	५००,०००	५००,०००
महिला लोकसेवा तालिम	१५०,०००	१५०,०००
धर्म सस्कृती संरक्षण	४००,०००	४००,०००
दलित भुईमा स्थान मन्दिर निर्माण	३००,०००	३००,०००
ब्युटिसियन तालिम वडा नं. ३,४	२००,०००	२००,०००
मुडा बनाउने तालिम वडा नं. ५,६, ९	३००,०००	३००,०००
मैनबत्ती बनाउने तालिम वडा नं. ११	१००,०००	१००,०००
जेष्ठ नागरिक सम्मान कार्यक्रम	१००,०००	१००,०००
भौतिक पुर्वाधार विकास	७००,०००	७००,०००
नगरस्तरिय संजाल निर्माण	२५०,०००	२५०,०००
स्वास्थ्य भवन निर्माण तथा मर्मत सम्भार	६२५,०००	६२५,०००
आदिवासी जनजातिलाई मोटरसाईकल रिपेरिङ्ग तालिम	१००,०००	१००,०००
पिछडा बर्गलाई मोटरसाईकल रिपेरिङ्ग तालिम	१००,०००	१००,०००
जम्मा	७,६३७,०५०	७,६३७,०५०
कुल जम्मा	१६,२६६,४५०	१६,२६६,४५०

श्रोत : जितपुरसिमरा उप-माहानगरपालिका कार्यालय,बारा

३६. शैक्षिक संस्थाहरुको विवरण :

विवरण	सरकारी/सामुदायिक	निजी विद्यालय	कूल
प्रा.वि.	३०	८	३८
नि.मा.वि.	१६	४	२०
मा.वि.	१७	७	२३
उ.मा.वि.	११	०	११
क्याम्पस	०	२	२
मर्दशा	०	१	१

श्रोत : जिल्ला शिक्षा कार्यालय, बारा

३७. विश्वविद्यालयहरु तथा कलेजहरु :

क्र.सं.	उ.मा.वि., कलेजको नाम	ठेगाना	संचालित कार्यक्रम तथा तह
१.	ने.रा.उ.मा.वि.	हात्तिसार,डुमरवाना,बारा	११-१२
२.	जनता उ.मा.वि.	रजघट्टा,डुमरवाना,बारा	११-१२
३.	जनजागृती उच्च मा.वि.	सखुवाघाट, डुमरवाना,बारा	११-१२
४.	मौवादेवी मा.वि.	डकहा, डुमरवाना,बारा	११-१२
५.	ने.रा.उ.मा.वि.	फत्तेपुर,बारा	११-१२
६.	ने.रा.उ.मा.वि.	पथलैया, बारा	११-१२
७.	ने.रा.उ.मा.वि.	सिमरा, बारा	११-१२
८.	ने.रा.उ.मा.वि.	औराहा, बारा	११-१२
९.	फ.गीरी.रा.गीरी.उ.मा.वि	जितपुर,बारा	११-१२
१०.	ने.रा.उ.मा.वि.	बकुलिया,बारा	११-१२
११.	ने.रा.उ.मा.वि.	अमलेखगंज, बारा	११-१२

श्रोत : जिल्ला शिक्षा कार्यालय, बारा

३८. ५ वर्ष र सो भन्दा माथिकाको साक्षरताको आधारमा जानसंख्याको विवरण :

लिंग	५ वर्ष र ५ वर्ष भन्दा माथिको	जनसंख्याको अवस्था
------	------------------------------	-------------------

	जनसंख्या	लेखन र पढ्न सक्ने	पढ्न मात्रै सक्ने	पढ्न लेख्न नसक्ने
महिला	५०८८४	४५३२०	४३४५	१२१९
पुरुष	५२१९२	४२३४०	८८३०	१०२२
जम्मा	१०३०७६	८७६६०	१३१७५	२२४१

श्रोत :मको,पर्सा २०७४

३९. विद्यालयमा अध्ययन गरिरहेका छात्रछात्राहरुको विवरण : (संख्या उल्लेख गर्ने)

तह	सरकारी विद्यालय				निजि विद्यालय			कुल जम्मा
	कक्षा	छात्र	छात्रा	जम्मा	छात्र	छात्रा	जम्मा	
प्रा.वि.	१	१७०४	१८११	३५१५	४४०	६३०	१०७०	४५८५
	२	८३४	१२२१	२०५५	५७०	४४८	१०१८	३०७३
	३	८६४	११७७	२०४१	५३०	४३०	९६०	३००१
	४	७३९	९९७	१७३६	२१०	३४०	५५०	२२८६
	५	४७३	६७०	११४३	३५५	४१०	७६५	१९०८
नि.मा.वि.	६	२२०	२८६	५०६	११०	९०	२००	७०६
	७	२२६	३५१	५७७	६०	७०	१३०	७०७
	८	२५१	३७३	६२४	७२	७१	१४३	७६७
मा.वि.	९	६८२	७६३	१४४५	१४५	१३८	२८३	१७२८
	१०	५६१	६९७	१२५८	१४५	१४२	२८७	१५४५

श्रोत : जिल्ला शिक्षा कार्यालय, बारा

४०. ५ वर्ष र सो भन्दा माथिकाको शैक्षिक अवस्था :

लिंग	जम्मा	जनसंख्याको अवस्था	प्रा.वि.तह (१-५)	नि.मा.वि.तह (६-८)	मा.वि.तह (९-१०)	एस.एल.सी	प्रवीणता प्रमाणपत्र तह	स्नातक तह	स्नातकोत्तर तह	अन्य	अनौपचारिक शिक्षा	तह नखुलेको
		साक्षर (Beginners)										
जम्मा	१००८३५	४६६०	१९६९१	१९७०१	१५३४१	११९९१	९७००	१३६३	३०३	१६५	१६८३०	१०९०
महिला	४८३६९	२२३०	१०३४६	१०३४६	७००१	५२०१	४३५६	४३०	५९	११०	७८४०	४५०
पुरुष	५२४६६	२४३०	९३४५	९३५५	८३४०	६७९०	५३४४	९३३	२४४	५५	८९९०	६४०

श्रोत :मको,पर्सा २०७४

४१. विद्यालयमा भर्ना नभएका तथा विद्यालय छाडेका बालबालिकाहरुको विवरण :

लिंग	भर्ना नभएको संख्या	विद्यालय छाडेका संख्या
छात्र	१५५	३७०
छात्रा	२४०	३८५
जम्मा	३९५	७५५

जम्मा : जिल्ला बाल कल्याण समिति कार्यालय, कलैया बारा

४२. कुल साक्षरता दरमा महिलाहरुको हिस्सा :

विवरण	गणना वर्ष	
	२०५८	२०६८
कुल साक्षरता दर	४२.७	५१.९६
पुरुष साक्षरता दर	५५.२	६२.७५
महिला साक्षरता दर	२९.१	४०.६७

स्रोत : राष्ट्रिय जनगणना २०६८

४३. वडा अनुसार साक्षरता प्रतिशत :

वडा नं.	साक्षरता दर	
१	औषतमा	७६.५५
	महिला	६८.९७
	पुरुष	८४.१५
२	औषतमा	७६.५५
	महिला	६८.९७
	पुरुष	८४.१५
३	औषतमा	७६.५५
	महिला	६८.९७
	पुरुष	८४.१५
४	औषतमा	७६.५५
	महिला	६८.९७
	पुरुष	८४.१५
५	औषतमा	५५.२०
	महिला	४४.९०
	पुरुष	६४.५७
६	औषतमा	५५.२०
	महिला	४४.९०
	पुरुष	६४.५७
७	औषतमा	५५.२०
	महिला	४४.९०
	पुरुष	६४.५७
८	औषतमा	५५.२०
	महिला	४४.९०
	पुरुष	६४.५७

९	औषतमा	५०.१५
	महिला	३८.९८
	पुरुष	६०.७४
१०	औषतमा	५०.१५
	महिला	३८.९८
	पुरुष	६०.७४
११	औषतमा	५५.२५
	महिला	४३.६१
	पुरुष	६६.६३
१२	औषतमा	५५.२५
	महिला	४३.६१
	पुरुष	६६.६३
१३	औषतमा	६२.९४
	महिला	५५.५७
	पुरुष	७१.०८
१४	औषतमा	६२.९४
	महिला	५५.५७
	पुरुष	७१.०८
१५	औषतमा	६२.९४
	महिला	५५.५७
	पुरुष	७१.०८
१६	औषतमा	६२.९४
	महिला	५५.५७
	पुरुष	७१.०८
१७	औषतमा	५४.६५
	महिला	४५.३१
	पुरुष	६४.१९
१८	औषतमा	५४.६५
	महिला	४५.३१
	पुरुष	६४.१९
१९	औषतमा	४६.०७
	महिला	३५.५६
	पुरुष	५६.१५
२०	औषतमा	४६.०७
	महिला	३५.५६
	पुरुष	५६.१५
२१	औषतमा	६४.५८
	महिला	५७.६७
	पुरुष	७१.३०
२२	औषतमा	६४.५८
	महिला	५७.६७
	पुरुष	७१.३०
२३	औषतमा	५४.६०
	महिला	३९.५५
	पुरुष	६८

२४	औषतमा	५३५५
	महिला	४०.१०
	पुरुष	६७

स्रोत : राष्ट्रिय जनगणना २०६८

४४. बाल संञ्जालको अवस्था

क.स.	बाल संञ्जालको अवस्था	सदस्य संख्या					जम्मा
		लैंगिक आधार		सामाजिक आधार			
		बालक	बालिका	दलित	जनजाति	अन्य	
३	नगर स्तरिय बाल क्लव	९	२	०	४	७	११

स्रोत : मको, पर्सा २०७४

४५. विद्यालयहरुमा शौचालयको विवरण :

जम्मा विद्यालय संख्या	शौचालयको किसिम				
	सामान्य, सबैले प्रयोग गर्ने किसीमको	शिक्षक शिक्षिकाहरुको लागि भिन्दा भिन्दै भएको	छात्राछात्रहरुको लागि भिन्दाभिन्दै भएको	अपांगहरुको लागि भिन्दा भिन्दै भएको	शौचालय नभएको
९५	१६०	२	४२	४	०

स्रोत : जिल्ला शिक्षा कार्यालय, बारा

४६. तहगत शिक्षक विवरण :

तह	स्वीकृत दरबन्दीमा				राहत दरबन्दीमा कार्यरत			निजी स्रोत			तलम प्राप्त शिक्षक संख्या	कुल जम्मा
	म.	पू.	जम्मा	अस्थायी	म.	पू.	जम्मा	म.	पू.	जम्मा		
प्रा.वि.	३०	६०	९०	६	२	३	५	०	०	०	९०	९५
नि.मा.वि.	२४	७०	९४	७	४	३	७	३	२	५	१०१	१०६
मा.वि.	२९	८०	११९	१२	२	२	४	२	४	६	१२०	१२९
जम्मा	८३	२१०	३०३	२५	८	८	१६	५	६	११	३११	३३०

स्रोत : जिल्ला शिक्षा कार्यालय, बारा

४७. विद्यमान स्वास्थ्य सेवाहरु :

क्र.सं.	स्वास्थ्य सेवा	संख्या	बेड संख्या
१	जिल्ला जनस्वास्थ्य कार्यालय	०	०
२	सरकारी अस्पताल	२	१०
३	प्रशुती गृह	०	०

४	बाल अस्पताल	०	०
५	आयुर्वेद अस्पताल	०	०
६	प्राकृतिक चिकित्सा	०	०
७	स्वस्थ चौकी	८	३६
८	उप-स्वास्थ्य चौकी	०	०
९	प्राथमिक स्वास्थ्य स्याहार केन्द्र	०	०
१०	निजी अस्पताल	०	०
११	फार्मसी	७	०
१२	चिकित्सक संख्या	४२	
१३	क्लिनिक	४	८
१४	बर्थिङ सेन्टर	९	३६
१५	स्वास्थ्य संस्थामा सुत्केरी गराउने प्रतिशत	८५	
१६	दक्ष स्वास्थ्यकर्मीबाट सुत्केरी गराउने प्रतिशत	८५	
१७	सुडेनीबाट सुत्केरी गराउने प्रतिशत	१०	
१८	महिला स्वयमसेविका संख्या	८३	
१९	टि.बी. उपचार केन्द्र	१	
२०	परिवार नियोजनका ५ विधि र ३ विधिको सेवा उपलब्ध स्वास्थ्य संस्था	९	
२१	गर्भवति जाँच पहिलोपटकको प्रतिशत	९५	
२२	गर्भवति जाँच चौथो पटक सम्मको प्रतिशत	९५	
२३	सुत्केरी पश्चात जाँच गराउन आउने प्रतिशत	८५	

श्रोत : जिल्ला जनस्वास्थ्य कार्यालय, बारा

४८. खोप सेवाको विवरण :

क्र.सं.	विवरण	आ.व. २०७०/०७१	आ.व. २०७१/०७२	आ.व. २०७२/०७३
		संख्या	संख्या	संख्या
१	वि.सी.जि.	१३४५	१४७८	१५४०
२	डि.पी.टि.	१३६६	१३४८	१३४९
३	हेपाटाइटिस "वि"	६७०	६४५	७४०
४	दादुरा	१५४०	१६१०	१६३५
५	पोलीयो	३१४०	२९६६	३०४०
६	टि.टि. (गर्भवति महिला)	२४२४	२४४१	२४३०

श्रोत : जिल्ला जनस्वास्थ्य कार्यालय, बारा

४९. खोप सेवा छोड्ने बालबालिकाहरुको संख्या :

क्त.सं.	विवरण	२०७०/०७१	२०७१/०७२	२०७२/०७३
		संख्या	संख्या	संख्या
१	वि.सी.जि. र दादुरा	१०	७	०
२	डि.पी.टि./हेपाटाईटिस “वि”	२	५	४
३	खोप नलगाएका बालबालिका	१४	१३	२७

श्रोत : जिल्ला जनस्वास्थ्य कार्यालय, बारा

५०. विगत ३ वर्षहरुमा पोषणको अवस्था :

सूचांकहरु	२०७०/०७१	२०७१/०७२	२०७२/०७३
५ वर्ष भन्दा मुनीको वृद्धि अनुगमन (पटक)	२	३	३
गर्भवति महिलाहरुको लागि आइरन चक्की वितरण (जना)	२४२४	२४४१	२४३०
गर्भवति महिलाहरुले प्राप्त गरेको जुकाको औषधि (जना)	२४२४	२४४१	२४३०
सुत्केरी भएका महिलाहरुको लागि भिटामिन ए वितरण (जना)	२४२४	२४४१	२४३०
६ महिनादेखी ५ वर्ष सम्मका बच्चाहरुलाई खुवाएको भिटामिन ए (जना)	३१४०	२९६६	३०४०
१ देखी ५ वर्ष सम्मका बच्चाहरुलाई खुवाएको जुकाको औषधि (जना)	३१४०	२९६६	३०४०

श्रोत : जिल्ला जनस्वास्थ्य कार्यालय, बारा

५१. कुपोषणको अवस्था :

लिंग	संख्या	कैफियत
बालक	१३	
बालिका	११	
जम्मा	२४	

श्रोत : जिल्ला जनस्वास्थ्य कार्यालय, बारा

५२. दीर्घ रोगका कारण मृत्यू भएका बालबच्चा सम्बन्धी विवरण :

रोगको नाम	बालिका	बालक	जम्मा
मुटु सम्बन्धी	३	२	५
कुपोषण	११	१३	२४
जम्मा	१४	१५	२९

श्रोत : जिल्ला जनस्वास्थ्य कार्यालय, बारा

५३. लिंग अन'सार बाल विवाह सम्बन्धी विवरण (१८ वर्ष म'नीका)

लिंग	संख्या
बालिका	७
बालक	४
जम्मा	११

श्रोत : मेको,पर्सा सर्वेक्षण २०७४

५४. कामदारको रुपमा घर/परिवारबाट घर बाहिर गएका बालबालिकाहरुको संख्या

लिंग	संख्या
बालिका	५
बालक	५५
जम्म	६०

श्रोत : मेको,पर्सा सर्वेक्षण २०७४

५५. श्रमिक बालबालिकाहरुको प्रकार :

सि.नं.	कामदारको विवरण	संख्या	कैफियत
१	घरेलु कामदार	४२	
२	होटल तथा रेष्टुरेन्ट	५५	
३	उद्योग तथा व्यवसाय	१२०	
४	अन्य	४३	
जम्मा		२६०	

श्रोत : मेको,पर्सा सर्वेक्षण २०७४

५६. जिल्लामा उद्धार गरिएको बालबालिकाहरुको विवरण

घटना विवरण	उद्धार गरिएका बालबालिकाहरुको संख्या		
	बालिका	बालक	जम्मा
घरेलु हिंसा	४	३	७
हराएको उजुरी परेको सख्या	५	४	९
बेबारिसे अवस्थामा फेला परेको	५	३	८
उद्धार गरिएको	३	४	७
नेपाल बाट भारत पठाएको	३	२	५
जम्मा	२०	१६	३६

श्रोत : महिला तथा बालबालिका कार्यालय, बारा

५७. वडागत बालकलवहरुको विवरण :

वडा नं.	बालिका सदस्य संख्या			जम्मा	बालक सदस्य संख्या			जम्मा	कुल जम्मा
	दलित	जनजाति	अन्य		दलित	जनजाति	अन्य		
१	१	३	३	७	१	१	२	४	११
२	१	२	५	८	१	१	३	५	१३
३	१	३	२	६	१	२	२	५	११
४	१	२	२	५	०	२	२	४	९
५	१	२	७	१०	१	८	६	१५	२५
६	१	५	९	१५	१	४	५	१०	२५
७	१	१२	०	१३	१	११	०	१२	२५
८	१	११	०	१२	१	१२	०	१३	२५
९	३	१०	०	१३	२	१०	०	१२	२५
१०	५	१४	०	१९	३	३	०	६	२५
११	०	३	२	५	१	३	२	६	११
१२	१	४	०	५	०	४	०	४	९
१३	०	५	५	१०	०	८	०	८	१८
१४	१	८	०	९	०	९	१	१०	१९
१५	०	३	०	३	१	३	४	८	११
१६	२	३	०	५	०	४	६	१०	१५
१७	५	२०	२	२७	५	२२	२	२९	५६
१८	१०	१२	१४	३६	१०	१०	१५	३५	७१
१९	०	०	०	०	०	०	०	०	०
२०	०	०	०	०	०	०	०	०	०
२१	२	९	२	१३	१	२	१	४	१७
२२	२	७	२	११	१	२	१	४	१५
२३	१	१	५	७	१	१	६	८	१५
२४	१	१	४	६	१	२	६	९	१५

श्रोत :मेको, पर्सा २०७४

५८. जन्मदर्ता भएका बालबालिकाहरुको संख्या :

आ.व.	कुल जन्मदर्ता संख्या			कैफियत
	बालिका	बालक	जम्मा	
अघिल्लो आ.व.	२६४४	२९७०	५६१४	
चालु आ.व.	३२३०	३३२४	६५५४	

श्रोत :जितपुरसिमरा उप-माहानगरपालिका वडाका कार्यालयहरु

५९. परिवार बिहिन बालबालिकाहरुको अवस्था :

विवरण	बालिका	बालक	जम्मा	कैफियत
पारिवारिक संरक्षण हिन बालबालिकाहरुको संख्या	१४९	१५१	३००	
परिवारमा वयस्क व्यक्ति नभई बालबालिकामा मात्र भएको	६६	१०९	१७५	
आफन्तको संरक्षणमा रहेका बालबालिकाहरु	४३	४९	८२	
संस्थागत संरक्षणमा रहेका बालबालिका	६	३	९	
सडक बालबालिका	११	१२	२३	
जेलमा रहेको	१०	५	१५	
हिंसा/यातना पिडित	४४	१९	६३	
अलपत्र वा वेवारिसे अवस्थामा फेला परेको	४	७	११	
बेचबिखनमा परेका बालबालिका	६	०	६	

स्रोत : महिला तथा बालबालिका कार्यलय,बारा

६०. महिला हिंसा सम्बन्धी विवरण

सि. नं.	विवरण	संख्या	कैफियत
१	घरेलु हिंसाबाट पिडीत	२९९	
२	सौता रहेको (बहुविवाह)	३०१	
३	बेचबिखनमा परेका	१३	
४	श्रीमानबाट पिडीत/पिटीएका	८१९	
५	द्वन्द्व पिडित	३०६	
६	सामाजिक कुरीति लगाईएको	४६	
जम्मा		१७८४	

स्रोत : महिला तथा बालबालिका कार्यलय,बारा

६१. वातावरण तथा सरसफाई

- सार्वजनिक शौचालय : ५ वटा
- सरसफाई मजदुर संख्या : १०
- फोहोर पानी प्रशोधनशाला : १वटा (सुर्य नेपाल कारखाना क्षेत्र भित्र)

६२. फोहरमैला व्यवस्थापन

पारिवारिक विवरण	आफ्नो खेत,नदी,खोल्सामा	सडकमा	फोहार थुपार्ने ठाउँ, कन्टेनर	आफ्नै कम्पाउण्डमा	कम्पोष्ट मल बनाईन्छ	जम्मा
परिवार संख्या	७२४९	२५४५	९१९५	१९४०	२८२	२१२११
प्रतिशत	३४१८	१२१००	४३३५	९१५	१३३	१००

स्रोत :मेको पर्सा २०७४

६३. सेवा प्रवाह विवरण :

१. दमकल : १ संख्या

२. एम्बुलेन्स : ८ संख्या र सेवाको अवस्था (न.पा.तथा अन्य संघसंस्थाले संचालन गरेको समेत)

६४. कृषि सेवा केन्द्र, उपकेन्द्र, कृषक समुह

क्र.सं.		भवनको प्रकृति			वडा नं.	कैफियत
		गोटा	कच्ची	पक्की		
१	प्रसौनि कृषि सेवा केन्द्र	१	०	१		जितपुर सिमरा उपहाहानगरपालिका अन्तर्गत पर्ने कार्यक्षेत्रहरु प्रिपा सिमरा, अमलेखगंज, ईनर्वासिरा, जितपुर, लीपनीमाल, रामपुर टोकनी, छाता प्रिपा कार्यक्षेत्रहरु
२	पिप्राढी कृषि सेवा केन्द्र	१	०	१		जितपुर सिमरा उपहाहानगरपालिका अन्तर्गत पर्ने कार्यक्षेत्रहरु फत्तेपुर, मनहर्वा कार्यक्षेत्रहरु
३	शिवशक्ती मत्स्य कषक समुह, जितपुर	१	०	१	८	
४	गढमाई महिला कृषक समुह, छातापिपरा	१	०	१	९	
५	श्री हनुमान कृषक समुह, ईनर्वासिरा	१	०	१		
६	जनकल्याण सरस्वती तरकारी विविधता कृषक समुह, छातापिपरा	१	०	१	१०	
७	श्री सरस्वती तरकारी विविधता कृषक समुह, ईनर्वासिरा	१	०	१	१९	
८	तारा कृषक समुह, ईनर्वासिरा	१	०	१	१९	

श्रोत : जिल्ला कृषि कार्यालय वार्षिक प्रतिवेदन आ.ब.२०७२/०७३

६५. पशुसेवा केन्द्र, उपकेन्द्र

क्र.सं.	गा.पा	भवनको प्रकृति वटा			न.पा.को वडा नं.	कैफियत
		गोटा	कच्ची	पक्की		
१	पशु सेवा केन्द्र,सिमरा	१	०	१	२	
२	पशुसेवा केन्द्र, मनहर्वा	१	०	१	१७	भाडामा
३	पशुसेवा ईलाका कार्यालय,जितपुर	१	०	१	७	

श्रोत :मको,पर्सा २०७४

६६. हुलाक सेवा केन्द्र :

क्र.सं.	हुलाक कार्यालय र स्थान	भवनको प्रकृति			कैफियत
		गोटा	कच्ची	पक्की	
१	ईलाका हुलाक कार्यालय,डुमरवाना	१	०	१	
२	अतिरिक्त हुलाक कार्यालय, मनहर्वा	१	०	१	
३	अतिरिक्त हुलाक कार्यालय,रामपुर टोकनी	१	०	१	
४	अतिरिक्त हुलाक कार्यालय,ईनर्वासिरा	१	०	१	
५	अतिरिक्त हुलाक कार्यालय,फत्तेपुर	१	०	१	कच्ची भाडामा
६	अतिरिक्त हुलाक कार्यालय,सिमरा	१	०	१	
७	अतिरिक्त हुलाक कार्यालय, छातापिपरा	१	०	१	
८	अतिरिक्त हुलाक कार्यालय,अमलेखगंज	१	०	१	

श्रोत :बारा जिल्ला पाश्व चित्र २०७१

६७. उप-माहानगरपालिकाका हालका भवनहरु

क.सं.	उप-माहानगरपालिकाको नाम	भवनको प्रकृति (वटा)			उप-माहानगरपालिकाको वडा नं.	कैफियत
		गोटा	कच्ची	पक्की		
१	जितपुरसिमरा उप-माहानगरपालिका	१		१	२	
२	जितपुरसिमरा उप-माहानगरपालिका	१		१	७	
३	जितपुरसिमरा उप-माहानगरपालिका	१		१	९	
४	जितपुरसिमरा उप-माहानगरपालिका	१		१	१२	
५	जितपुरसिमरा उप-माहानगरपालिका	१		१	१५	
६	जितपुरसिमरा उप-माहानगरपालिका	१		१	१७	
७	जितपुरसिमरा उप-माहानगरपालिका	१		१	१९	
८	जितपुरसिमरा उप-माहानगरपालिका	१		१	२१	
	जम्मा	८		८		

श्रोत : जितपुरसिमरा उप-माहानगरपालिका कार्यालय,बारा

६८. बसपार्क वा बस स्टेसन

क्र.सं.	उप-माहानगरपालिकाको नाम	स्थान	कैफियत
१	जितपुरसिमरा	पथलैया वडा नं.१	
२	जितपुरसिमरा	सिमरा वडा नं. २	
३	जितपुरसिमरा	जितपुर वडा नं. ७	

श्रोत :मको,पर्सा २०७४

६९. सिचाईको स्रोत :

क्र.सं.	सिचाईको स्रोतको नाम	कैफियत
१	खोला ,बोरिङ्ग ,नहर,ईनार र आकाशे पानी	

श्रोत :मको,पर्सा २०७४

७०. तालतलैया र प्राकृतिक पोखरीको नाम :

क्र.सं.	सिचाईको स्रोतको नाम	वडा नं.	कैफियत
१	हलखोरिया दह	१६	
२	कामिनि दह	२१	

श्रोत :मको,पर्सा २०७४

७१.उ.मा.न.पा.को टाढाको बस्तीबाट सम्बन्धीत उ.मा.न.पा.को केन्द्र पुग्न लाग्ने अनुमानीत समय

वडा नं.	Road head बाट उ.मा.न.पा.को केन्द्र पुग्न लाग्ने समय	सेवा प्राप्त गरि फर्किन लाग्ने समय (पैदल)
१	पिपरासिमरा	५० मिनेट
२	पिपरासिमरा	३५ मिनेट
३	पिपरासिमरा	३० मिनेट
४	पिपरासिमरा	५० मिनेट
५	भवानीपुर जितपुर	१३ मिनेट
६	भवानीपुर जितपुर	२६ मिनेट
७	भवानीपुर जितपुर	७ मिनेट
८	भवानीपुर जितपुर	३५ मिनेट
९	छातापिपरा	५० मिनेट
१०	छातापिपरा	१ घण्टा
११	फत्तेपुर	५मिनेट
१२	फत्तेपुर	२ घण्टा
१३	डुमरवाना	१ घण्टा
१४	डुमरवाना	१ घण्टा १५ मिनेट
१५	डुमरवाना	१ घण्टा ३० मिनेट
१६	डुमरवाना	३ घण्टा ३० मिनेट

१७	मनहर्वा	२ घण्टा १५ मिनेट
१८	मनहर्वा	३ घण्टा ३० मिनेट
१९	ईनर्वासिरा	२ घण्टा ५० मिनेट
२०	ईनर्वासिरा	२ घण्टा ५० मिनेट
२१	अमलेखगंज	३ घण्टा २० मिनेट
२२	अमलेखगंज	५ घण्टा ८३ मिनेट
२३	रामपुर टोकनी	३५ मिनेट
२४	प्रष्टोका	३ घण्टा ३० मिनेट

श्रोत :मको,पर्सा २०७४

७२. बैंक तथा वित्तीय संस्था :

क्र.सं.	सहकारी संस्था	फाईनान्स	विकास बैंक	बैंक
१	बहुउदेशिय सहकारी संस्था लि.	छिमेकी लघुवित्त विकास बैंक लि.	ज्योति विकास बैंक	कृषी विकास बैंक लि.
२.	बहुउदेशिय सहकारी संस्था लि.	ग्रामिण विकास बैंक लि.	महालक्ष्मी विकास बैंक लि.	नविल बैंक लि.
३	बहुउदेशिय सहकारी संस्था लि.	डिप्रोक्स		सिद्धार्थ बैंक लि.
४	जनकल्याण बहु.स.स.लि.	समता		रा.बा.बैंक लि.
५	औराहा उप.स.स.लि.	निर्धन		बैंकअफ काठमाण्डौ
६	श्री भुईयाबाबा कृषी स.स.लि	नेसनल		नेपाल बैंक लि.
७	मकालु कृषी स.स.लि.	सानाकिसान राष्ट्रिय बैंक लि.		ईन्भेष्मेन्ट बैंक लि.
८	श्री कामदेव कृषी स.स.लि.			
९	श्री सरलैयामाई कृषी स.स.लि.			
१०	श्री चियावारी कृषी स.स.लि.			
११	श्री शाईबाबा कृषी स.स.लि.			
१२	श्री करुण कृषी स.स.लि.			
१३	श्री कर्मशिल कृषी स.स.लि.			
१४	श्री सहोदामाई कृषी स.स.लि.			
१५	श्री प्रवेश कृषी स.स.लि.			
१६	श्री जलेश्वरनाथ कृषी स.स.लि.			
१७	श्री टेङ्गहरमाई कृषी स.स.लि.			
१८	श्री थानीमाई कृषी स.स.लि.			
१९	श्री उज्यालो भविश्व कृषी स.स.लि.			
२०	श्रीपानी धारा कृषी स.स.लि.			
२१	श्री समाज सुधार कृषी स.स.लि.			
२२	श्री सिद्धकाली कृषी स.स.लि.			
२३	श्री वक्रतुण्ड महिला कृषी			

	स.स.लि.			
२४	गोरेटो कृषी स.स.लि.			
२५	मित्रता कृषी स.स.लि.			
२६	त्रिसुल कृषी स.स.लि.			
२७	चुरियामाई कृषी स.स.लि.			
२८	सानाकिसान कृषी स.स.लि.			
२९	श्री सानाकिसान कृषी स.स.लि.			
३०	श्री सानाकिसान कृषी स.स.लि.			
३१	श्री सानाकिसान कृषी स.स.लि.			
३२	श्री डुमरवाना दुग्ध उ.स.स.लि.			
३३	सेति देवी दुग्ध उ.स.स.लि.			
३४	श्री प्रभातफेरी दुग्ध उ.स.स.लि.			
३५	बारा जिल्ला ब.तथा श्रण सहकारी स.संस्था लि.			
३६	श्री लक्ष्मी वचत तथा ऋण सहकारी स.लि.			
३७	श्री नव श्रृजन ब.तथा ऋण स.स लि.			
३८	श्री जनकल्याण ब.तथा ऋण स.स लि.			
३९	श्री सिमरा सामुदायिक स.स्था ब.तथा ऋण स.स लि.			
४०	जितपुर सा.स. ब.तथा ऋण स.स लि.			
४१	श्री सगरमाथा महिला ब.तथा ऋण स.स लि.			
४२	श्री हातेमालो ब.तथा ऋण स.स लि.			
४३	श्री समुदाय ब.तथा ऋण स.स लि.			
४४	ग्रामिण विकास ब.तथा ऋण स.स लि.			
४५	हेल्थ ब.तथा ऋण स.स लि.			
४६	श्री सयुक्त ब.तथा ऋण स.स लि.			
४७	सिमरा सामुदायिक ब.तथा ऋण स.स लि.			
४८	शिवगौरी ब.तथा ऋण स.स लि.			
४९	श्री जन ज्योति ब.तथा ऋण स.स लि.			

५०	श्री सफल व.तथा ऋण स.स लि.			
५१	श्री सम्मान व.तथा ऋण स.स लि.			
५२	श्री अनमोल व.तथा ऋण स.स लि.			
५३	श्री सुनकोष व.तथा ऋण स.स लि.			
५४	श्री आदेश व.तथा ऋण स.स लि.			
५५	श्री कोहिनुर व.तथा ऋण स.स लि.			
५६	श्री अविरल व.तथा ऋण स.स लि.			
५७	श्री संजिवनी व.तथा ऋण स.स लि.			
५८	श्री सप्तरंगी व.तथा ऋण स.स लि.			
५९	श्री श्रमिक व.तथा ऋण स.स लि.			
६०	श्री स्वरोजगार व.तथा ऋण स.स लि.			
६१	श्री मिलन व.तथा ऋण स.स लि.			
६२	श्री नैतिक व.तथा ऋण स.स लि.			
६३	श्री संगसंगै व.तथा ऋण स.स लि.			
६४	श्री कोशेली महिला व.तथा ऋण स.स लि.			
६५	श्री उपयुक्त व.तथा ऋण स.स लि.			
६६	श्री संगालो व.तथा ऋण स.स लि.			
६७	श्री जुनेली महिला व.तथा ऋण स.स लि.			
६८	श्री उधमशिल व.तथा ऋण स.स लि.			
६९	श्री जोरलाइमाई व.तथा ऋण स.स लि.			

७०	श्री नया पिढी ब.तथा ऋण स.स लि.			
७१	श्री सम्बन्ध ब.तथा ऋण स.स लि.			
७२	श्री क्रमिक ब.तथा ऋण स.स लि.			
७३	श्री खुशी ब.तथा ऋण स.स लि.			
७४	श्री महिला ब.तथा ऋण स.स लि.			
७५	श्री बरहाना ब.तथा ऋण स.स लि.			
७६	श्री घण्टीमाई ब.तथा ऋण स.स लि.			
७७	श्री मौवा देवी ब.तथा ऋण स.स लि.			
७८	श्री प्राथमिक ब.तथा ऋण स.स लि.			
७९	श्री औराहा पशुपालन स.स.लि			
८०	परामर्श पशुपालन स.स.लि			
८१	अदभुत पशुपालन स.स.लि			

श्रोत :मको,पर्सा २०७४

७३. धार्मिक स्थलको नाम :

क्र.सं.	मन्दिर	मस्जिद	गुम्बा	चर्च
१	कालिकामाई मन्दिर	ईस्राहुल जामा मस्जिद, वडा नं. १२	छिरिगं गुम्बा	पवित्र जिवन चर्च मण्डली,सिमरा
२	थानीमाई मन्दिर	जाने मस्जिद ,सिमरा	पालदेन गुम्बा	सिमरा ईधानुजली चर्च,सिमरा
३	दुधेरवा माहादेव	बेलाल महजिद,सिमरा	विश्वशान्ती गुम्बा वडा नं. १	प्रसस्त जिवन चर्च,सिमरा
४	जोरलाईमाई		पथलैया गुम्बा	अनुग्रहण मण्डली,सिमरा
५	शिवमन्दिर			विजय मण्डली,सिमरा
६	त्रिपुरेश्वर मज्दिर			
७	गणेश मन्दिर			
८	खप्सेखोला मन्दिर			
९	जलेश्वर शिव मन्दिर			
१०	पशुपतिनाथ मन्दिर			
११	थानीमाई पिकनिक पार्क			
१२	कृष्ण मन्दिर			
१२	रामजानकी कविरहा मठ			

१३	पशुपति मन्दिर			
१४	बाणलिङ्गेश्वर मन्दिर			
१५	मुसहनीमाई मन्दिर			
१६	रामजानकी मन्दिर			
१७	देवाश्रम पिकनिक स्थल			
१८	पथलैया गुम्भा			
१९	गढीमाई मन्दिर			

श्रोत :मको,पर्सा २०७४

७४. नगर क्षेत्रभित्र रुट परमिट लिएर संचालन भएका सवारी साधनहरूको विवरण :

बस चल्ने सुरु स्थान	बस पुग्ने अन्तिम स्थान	दैनिक संचालन हुने सवारी साधन संख्या	बस स्टप संख्या (यात्रु चढाउने ओराले स्थान)	कैफियत
जितपुर	अमलेखगंज	२३०	२०	

श्रोत :मको,पर्सा २०७४

७५. नगर क्षेत्रमा चल्ने सवारी साधनहरूको विवरण :

क्र.सं.	सवारी साधनको प्रकार	संख्या		कैफियत
		१० वर्ष सम्म पुरानो	१० वर्ष भन्दा बढी पुरानो	
१	नीजि	२९०	५५	
२	सरकारी स्वामित्वका	१५	०	
३	सार्वजनिक (भाडाका)	४५	१७	
५	अन्तर्राष्ट्रिय गै.स.स.	१	०	
	जम्मा	३५१	७२	

श्रोत :मको,पर्सा २०७४

७६. सार्वजनिक शौचालय सम्बन्धी विवरण :

क्र.सं.	सार्वजनिक शौचालय रहेको स्थान	वडा नं.	संचालनको अवस्था	संचालक	कैफियत
१	जितपुर	७	संचालनमा रहेको	वडा कार्यालय	
२	सिमरा	२	संचालनमा रहेको	पथलैया विकास संघ र वडा कार्यालय	

श्रोत :मको,पर्सा २०७४

७७. प्रकोपबाट भएको क्षति सम्बन्धी विवरण

प्रकोपको किसिम	क्षतिको विवरण	भएको अनुमानित क्षति (रकम रु.)	मानवीय क्षति
आगजनी	डुमरवाना वडा नं. १५ मा बस्ने बेली राईको घर आगोले पुर्ण रुपमा ध्वस्त भएको र करिब ५ लाख बराबरको क्षती भएको थियो ।	५०००००।००	नभएको

श्रोत :मको,पर्सा २०७४

७८. शहरी विधुतिकरण :

क्र.सं.	विवरण	परिमाण (संख्या)
१	ग्राहस्थ लाईन संख्या	२०११५
२	औद्योगिक लाईन संख्या	३२७
३	व्यापारिक संख्या	११९
४	मन्दिरमा वितरित संख्या	२३
५	खानेपानी	१०
६	सडक वत्ति	१३
७	सिंचाई	१५६७
	जम्मा ग्राहक संख्या	२२१७४
९	स्वीचिड स्टेसन	१
	ट्रान्सफर्मर संख्या	२१६

श्रोत :नेपाल विधुत प्राधिकरण ,सिमरा,बारा

७९. दुर संचार सम्बन्धी विवरण :

क्र.सं.	संचार सेवाको किसिम	परिणाम	कैफियत
१	PSTN टेलीफोन लाईन	१८७३	
२	ए.डी.एस.एल. सेवा	५३७	
३	ईन्टरनेट तथा जी.पि.आर.एस. सेवा	३	
४	मोवाइल टावर जी.एस.एम.	७	
५	जी.एस.एम. पोष्टपेड मोवाइल	११२७	
६	जी.एस.एम. प्रीपेड मोवाइल	१०७९४	
७	स्काई प्रिपेड मोवाइल	३५१	

श्रोत : नेपाल दुर संचार संस्थान,सिमरा,बारा

८०. भोलुगे पुल/पुलपुलेसा सम्बन्धी विवरण

नगरभित्र पक्की तथा आरसिसी पुल, कलभर्ट तथा भोलुगें पुलहरुको विवरण :

पुल/खोलाको नाम	दायाँ किनारा रहेको स्थान	बाँया किनारा रहेको स्थान	निर्मित साल	सहयोगी निकाय
दुधौरा	वडा नं. ४	वडा नं. ४	२०६३	नेपाल सरकार
वेङ्गाही	वडा नं. १५	वडा नं. १५	२०४७	नेपाल सरकार
किरकिजा पुल	वडा नं. १९	वडा नं. १९	२०६५	नेपाल सरकार
रातो पुल	वडा नं. ३	वडा नं. ७	२०६५	नेपाल सरकार
सिरसिया पुल	वडा नं. १०	वडा नं. १०	२०६२	
१ नं. पुल	वडा नं. २२	वडा नं. २२		नेपाल सरकार
२ नं. पुल	वडा नं. २२	वडा नं. २२		नेपाल सरकार
३ नं. पुल	वडा नं. २२	वडा नं. २२		नेपाल सरकार

श्रोत :मको,पर्सा २०७४

८१. व्यापारिक केन्द्रहरुको विवरण :

क्र.सं.	व्यापारिक केन्द्रहरुको नाम	मुख्य व्यापारिक वस्तुहरु	कैफियत
१	अमलेखगंज बजार	खाद्यान्न सामाग्री ,लत्ता कपडा ,दैनिक उपभोग्य सामाग्री आदि	
२	पथलैया बजार	खाद्यान्न सामाग्री ,लत्ता कपडा ,दैनिक उपभोग्य सामाग्री आदि	
३	सिमरा बजार	खाद्यान्न सामाग्री ,लत्ता कपडा ,दैनिक उपभोग्य सामाग्री , हार्डवेयर सामाग्री आदि	
४	जितपुर बजार	खाद्यान्न सामाग्री ,लत्ता कपडा ,दैनिक उपभोग्य सामाग्री , हार्डवेयर सामाग्री आदि	
५	डुमरवाना बजार	खाद्यान्न सामाग्री ,लत्ता कपडा ,दैनिक उपभोग्य सामाग्री आदि	
६	नितनपुर बजार	खाद्यान्न सामाग्री ,लत्ता कपडा ,दैनिक उपभोग्य सामाग्री आदि	
७	फत्तेपुर बजार	खाद्यान्न सामाग्री ,लत्ता कपडा ,दैनिक उपभोग्य	

		सामाग्री आदि	
८	इनर्वासिरा	खाध्यान्न सामाग्री ,लत्ता कपडा ,दैनिक उपभोग्य सामाग्री आदि	
९	नितनपुर/बेहरा बजार	खाध्यान्न सामाग्री ,लत्ता कपडा ,दैनिक उपभोग्य सामाग्री आदि	
१०	डुमरवाना, पिलुवा	खाध्यान्न सामाग्री ,लत्ता कपडा ,दैनिक उपभोग्य सामाग्री आदि	

श्रोत :मको,पर्स २०७४

८२. सामुदायिक भवनहरुको विवरण :

क्र.सं.	सामुदायिक भवनहरुको नाम	वडा नं.	हालको उपयोग
१	अक्षेश्वर सामुदायिक भवन	वडा नं..१५	
२	सामुदायिक भवन	वडा नं..१५	
३	सामुदायिक भवन	वडा नं..११	
४	सामुदायिक भवन	वडा नं..१३	
५	सामुदायिक भवन	वडा नं..१३	
६	सामुदायिक भवन	वडा नं..१३	
७	सामुदायिक भवन	वडा नं..१६	
८	सामुदायिक भवन	वडा नं..१६	
९	अतिथि भवन	वडा नं..११	
१०	अतिथि भवन	वडा नं..१२	
११	नागरिक सचेतना केन्द्र	वडा नं..१०	
१२	धर्मशाला	वडा नं..१०	
१३	धर्मशाला	वडा नं..१०	
१४	धर्मशाला	वडा नं..९	
१५	पाउना घर	वडा नं..१९	
१६	पाउना घर	वडा नं..२०	
१७	धर्मशाला	वडा नं..२१	
१८	नागरिक सचेतना केन्द्र	वडा नं..४	
१९	धर्मशाला	वडा नं..२३	

श्रोत :मको,पर्स २०७४

द३. सार्वजनिक पाटीपौवा र चौतारा सम्बन्धी विवरण :

क्र.सं.	सार्वजनिक वस्तु विवरण	स्थान	उपयोग	कैफियत
१	ब्रहमस्थान चौतरा	वडा नं. १३	आगन्तुक ,वटुवा र स्थानिय समुदायको प्रतिक्षा स्थल एवं सुस्ताउने ठाउँको रुपमा प्रयोग ।	
२	ब्रहमस्थान चौतरा	वडा नं. ११	आगन्तुक ,वटुवा र स्थानिय समुदायको प्रतिक्षा स्थल एवं सुस्ताउने ठाउँको रुपमा प्रयोग ।	
३	ब्रहमस्थान चौतरा	वडा नं. २०	आगन्तुक ,वटुवा र स्थानिय समुदायको प्रतिक्षा स्थल एवं सुस्ताउने ठाउँको रुपमा प्रयोग ।	
४	त्रिपुरेश्वर चौतरा	वडा नं. १५	आगन्तुक ,वटुवा र स्थानिय समुदायको प्रतिक्षा स्थल एवं सुस्ताउने ठाउँको रुपमा प्रयोग ।	
५	चौतारी	वडा नं. १०	आगन्तुक ,वटुवा र स्थानिय समुदायको प्रतिक्षा स्थल एवं सुस्ताउने ठाउँको रुपमा प्रयोग ।	
६	चौतारी	वडा नं. ९	आगन्तुक ,वटुवा र स्थानिय समुदायको प्रतिक्षा स्थल एवं सुस्ताउने ठाउँको रुपमा प्रयोग ।	
७	चौतारी	वडा नं. १	आगन्तुक ,वटुवा र स्थानिय समुदायको प्रतिक्षा स्थल एवं सुस्ताउने ठाउँको रुपमा प्रयोग ।	
७	चौतारी	वडा नं. १	आगन्तुक ,वटुवा र स्थानिय समुदायको प्रतिक्षा स्थल एवं	

			सुस्ताउने ठाउँको रुपमा प्रयोग ।	
८	चौतारी	वडा नं. १ पथलैया	आगन्तुक ,वटुवा र स्थानिय समुदायको प्रतिक्षा स्थल एवं सुस्ताउने ठाउँको रुपमा प्रयोग ।	
९	चौतारी	वडा नं. २	आगन्तुक ,वटुवा र स्थानिय समुदायको प्रतिक्षा स्थल एवं सुस्ताउने ठाउँको रुपमा प्रयोग ।	
१०	चौतारी	वडा नं. ३ रामवन	आगन्तुक ,वटुवा र स्थानिय समुदायको प्रतिक्षा स्थल एवं सुस्ताउने ठाउँको रुपमा प्रयोग ।	
११	चौतारी	वडा नं. ४ औराहा	आगन्तुक ,वटुवा र स्थानिय समुदायको प्रतिक्षा स्थल एवं सुस्ताउने ठाउँको रुपमा प्रयोग ।	
१२	चौतारी	वडा नं. ११ बाखेडाडा	आगन्तुक ,वटुवा र स्थानिय समुदायको प्रतिक्षा स्थल एवं सुस्ताउने ठाउँको रुपमा प्रयोग ।	

श्रोत :मको,पर्सा २०७४

८४. खेल मैदान सम्बन्धी विवरण :

क्र.सं.	खेल मैदानको किसिम र अनुमानीत क्षेत्रफल	स्थान तथा वडा नं.	उपयोगको अवस्था - कसले उपयोग गर्छ)	कैफियत
१	५ बिगाहा	वडा नं. १	सार्वजनिक खेलमैदान	
२	५ बिगाहा	वडा नं. २	फुटवल मैदान	
३	३ बिगाहा	वडा नं.१३	फुटवल मैदान	
४	२ बिगाहा	वडा नं. २१	फुटवल मैदान	
५	३ बिगाहा	वडा नं. २२	फुटवल मैदान	
६	१ बिगाहा	वडा नं. ९	फुटवल मैदान	
७	१ बिगाहा	वडा नं. १०	फुटवल मैदान	
८	२ बिगाहा	वडा नं. ७	फुटवल मैदान	

९	१ बिगाह	वडा नं. ८	फुटवल मैदान	
१०	२ बिगाह	वडा नं. ३	फुटवल मैदान	
११	१ बिगाह	वडा नं. १९	फुटवल मैदान	
१२	१.५ बिगाह	वडा नं. २०	फुटवल मैदान	
१३	३ बिगाह	वडा नं. १२	फुटवल मैदान	
१४	२ बिगाह	वडा नं. १२	फुटवल मैदान	
१५	३ बिगाह	वडा नं. ११	फुटवल मैदान	
१६	३ बिगाह	वडा नं. ११	फुटवल मैदान	
१७	५ बिगाह	वडा नं. १७	फुटवल मैदान	
१८	५ बिगाह	वडा नं. १८	फुटवल मैदान	
१९	२ बिगाह	वडा नं. १८	फुटवल मैदान	
२०	४ बिगाह	नरबस्ती,सिमरा	क्रिकेट मैदान	
२१	२ बिगाह	बकुलिया, जितपुर	फुटवल मैदान	
२२	५ बिगाह	सुन्दरबस्ती डुमरवाना	फुटवल मैदान	

श्रोत : मेको,पर्सा २०७४

८५. नगर क्षेत्र भित्रको पार्क तथा चौतराको विवरण :

क्र.सं.	पार्क तथा बाल उद्यानको विवरण	स्थान तथा वडा नं.	संचालक	कैफियत
१	थानीमाई पार्क	१,सिमरा	संचालनमा रहेको	
२	देवआश्रम	४,सिमरा	संचालनमा रहेको	
३	मुसहर्नी माई पार्क	३,सिमरा	संचालनमा रहेको	
४	बाजेडाडा चौतरा	अमलेखगंज	संचालनमा रहेको	
५	पथलैया चौतरा	पथलैया	संचालनमा रहेको	
६	चुरियामाई पार्क	अमलेखगंज-२२	संचालनमा रहेको	
७	बिमानस्थल चौतरा	१, सिमरा	संचालनमा रहेको	
८	रामबन टाडी चौतारी	३,सिमरा	संचालनमा रहेको	
९	डुमरवाना वडा कार्यालय पार्क	१५,हात्तिसार	संचालनमा रहेको	
१०	नमुना चौतरा	१६, डुमरवाना	संचालनमा रहेको	

श्रोत :मेको,पर्सा २०७४

८६. उप-माहानगरपालिका कार्यालयदेखी प्रत्येक वडा केन्द्रसम्मको दुरी

वडा नं.	नगरकेन्द्र रहेको स्थान	वडा केन्द्रसम्मको दुरी (किमी)
१	पिपरासिमरा	४
२	पिपरासिमरा	३
३	पिपरासिमरा	२.५
४	पिपरासिमरा	४
५	भवानीपुर जितपुर	१
६	भवानीपुर जितपुर	२
७	भवानीपुर जितपुर	०।५
८	भवानीपुर जितपुर	३
९	छातापिपरा	४
१०	छातापिपरा	५
११	फत्तेपुर	४
१२	फत्तेपुर	१२
१३	डुमरवाना	६
१४	डुमरवाना	७
१५	डुमरवाना	८
१६	डुमरवाना	१६
१७	मनहर्वा	१०
१८	मनहर्वा	१६
१९	ईनर्वासिरा	९
२०	ईनर्वासिरा	९
२१	अमलेखगंज	१५
२२	अमलेखगंज	२८
२३	रामपुर टोकनी	९
२४	प्रष्टोका	८

श्रोत :मको,पर्सा २०७४

८७. राष्ट्रिय तथा अन्तर्राष्ट्रिय गैरसरकारी संघसंस्थाको विवरण

१. NGO को विवरण

सि.नं	NGO को नाम	रहेको स्थान	उद्देश्य	कैफियत
१	युथ फेडरेशन नेपाल	कलैया	सामाजिक परिचालन	कार्यक्षेत्र यस उपमाहानगरपालिका रहेको ।
२	जनजागरण युवा क्लव	कलैया	सामाजिक परिचालन	कार्यक्षेत्र यस उपमाहानगरपालिका रहेको ।
३	संरक्षण नेपाल	कलैया	सामाजिक परिचालन	कार्यक्षेत्र यस उपमाहानगरपालिका रहेको ।
४	शहिद सरोज स्मृति क्लव	सिमरा	सामाजिक परिचालन	
५	गिन सिटी	बीरगंज	सामाजिक परिचालन	कार्यक्षेत्र यस उपमाहानगरपालिका

				रहेको ।
६	ब्यवसाय विकास तथा परामर्श केन्द्र	जितपुर	सामाजिक परिचालन	
७	शक्ती समुह	पथलैया	सामाजिक परिचालन	
८	समाज परिवर्तनका लागी महिला जागरण संस्था	डुमरवाना	सामाजिक परिचालन	
९	महिला उत्थान तथा सामुदायिक विकास केन्द्र	डुमरवाना	सामाजिक परिचालन	
१०	डुमरवाना कला केन्द्र	डुमरवाना	सामाजिक परिचालन	
११	सामुदायिक विकास सेवा केन्द्र	डुमरवाना	सामाजिक परिचालन	
१२	रेडक्रस	सिमरा	सामाजिक परिचालन	
१३	ईन्फो	कलैया	सामाजिक परिचालन	कार्यक्षेत्र यस उपमाहानगरपालिका रहेको ।
१४	दलित जनजाती उत्थान केन्द्र	कलैया	सामाजिक परिचालन	कार्यक्षेत्र यस उपमाहानगरपालिका रहेको ।
१५	दलित महिला अधिकार मञ्च	डुमरवाना	सामाजिक परिचालन	
१६	हितेशी नेपाल	सिमरा	सामाजिक परिचालन	
१७	डाफे युवा क्लव	डुमरवाना	सामाजिक परिचालन	
१८	जनजागृती युवा क्लव	सिमरा	सामाजिक परिचालन	
१९	तामाङ्ग घेदुङ्ग संघ	पथलैया	संस्कृती संरक्षण	
२०	सुनौलो युवा क्लव	अमलेखगंज	सामाजिक परिचालन	
२१	आकृती युवा क्लव	अमलेखगंज	सामाजिक परिचालन	
२२	सिद्ध युवा क्लव	अमलेखगंज	सामाजिक परिचालन	
२३	मिलन युवा क्लव	अमलेखगंज	सामाजिक परिचालन	
२४	दक्षिण युवा क्लव	अमलेखगंज	सामाजिक परिचालन	
२५	कोशेली युवा क्लव	सिमरा	सामाजिक परिचालन	
२६	हरियाली युवा क्लव	डुमरवाना	सामाजिक परिचालन	
२७	जनप्रगति युवा क्लव	सिमरा	सामाजिक परिचालन	
२८	तमु युवा क्लव	अमलेखगंज	सामाजिक परिचालन	
२९	मंगोलिएन युवा क्लव	अमलेखगंज	सामाजिक परिचालन	
३०	ग्रामिण क्षेत्र तथा कृषीबन विकास केन्द्र	कलैया	सामाजिक परिचालन	कार्यक्षेत्र यस उपमाहानगरपालिका रहेको ।
३१	नेवार संस्कृती पुज्य	पथलैया	संस्कृती संरक्षण	
३२	पथलैया विकाश संघ	पथलैया	सामाजिक परिचालन	
३३	बिवेकशिल युवा मंच	छातापिपरा,१०	सामाजिक परिचालन	
३४	सृजनातत्मक परिचालन विकास संस्था	जितपुर ७	सामाजिक परिचालन	

श्रोत :मको,पर्सा २०७४

८८. गाउँ क्षेत्रभित्र गठन भएका टोल विकास संस्थानहरूको विवरण :

क्र.सं.	टोलविकास संस्थाको नाम	ठेगाना	संस्थाको किसिम - महिला, पुरुष, मिश्रीत)	सदस्य संख्या	कैफियत
१	बेहरा टोल विकास संस्था	१०	महिला,पुरुष	२५	
२	रामटोल विकास संस्था	९	महिला,पुरुष	२५	
३	रामटोल विकास संस्था	९	महिला,पुरुष	२५	
४	रामटोल विकास संस्था	९	महिला,पुरुष	२५	
५	ब्रह्मस्थानटोल विकास संस्था	१३	महिला,पुरुष	११	
६	जोरखाईमाई टोल विकास संस्था	१४	महिला,पुरुष	१२	
७	रामजानकी टोल विकास संस्था	१४	महिला,पुरुष	७	
८	मैलपुर टोल विकास संस्था	१४	महिला,पुरुष	७	
९	सितौरा टोल विकास संस्था	१४	महिला,पुरुष	९	
१०	मिश्रीत टोल विकास संस्था	१४	महिला,पुरुष	९	
११	सिमलबोट	१४	महिला,पुरुष	९	
१२	स्वल्म्बी टोल विकास संस्था	१५	महिला,पुरुष	९	
१३	पाटाफोले टोल विकास संस्था	१५	महिला,पुरुष	९	
१४	अक्षेश्वर टोल विकास संस्था	१५	महिला,पुरुष	९	
१५	पारिजात टोल विकास संस्था	१५	महिला,पुरुष	९	
१६	हात्तिसार बजार टोल विकास संस्था	१५	महिला,पुरुष	९	
१७	काटाटोल टोल विकास संस्था	१५	महिला,पुरुष	११	
१८	जनसेवा टोल विकास संस्था	१५	महिला,पुरुष	९	
१९	सुकलैया	१५	महिला,पुरुष	९	
२०	परिवर्तन	१५	महिला,पुरुष	११	
२१	रामजानकी	१६	महिला,पुरुष	९	
२२	जलेश्वर	१६	महिला,पुरुष	११	
२३	पशुपति	१६	महिला,पुरुष	९	
२४	बृक्षवाटिका	१६	महिला,पुरुष	११	
२५	डकाहा	१६	महिला,पुरुष	९	
२६	महेन्द्रनगर	१६	महिला,पुरुष	११	
२७	आदर्श	१६	महिला,पुरुष	९	
२८	सखुवाघाट	१६	महिला,पुरुष	९	
२९	पिलुवा आदर्श टोल	१६	महिला,पुरुष	११	
३०	पारनु टोक विकास संस्था	१	महिला,पुरुष	१५	
३१	भिमेश्वर	१	महिला,पुरुष	१५	
३२	गुम्बा	१	महिला,पुरुष	१३	
३३	पथलैया थानिमाई	१	महिला,पुरुष	१५	
३४	जैरीटोल	१	महिला,पुरुष	१३	
३५	मनकामना	१	महिला,पुरुष	१३	
३६	दुर्गानगर	१	महिला,पुरुष	१५	
३७	प्रगति	१	महिला,पुरुष	१३	
३८	बाणलिङ्गेश्वर	१	महिला,पुरुष	११	

३९	बिकाशिल	१	महिला,पुरुष	१३	
४०	अनामनगर	१	महिला,पुरुष	१३	
४१	सम्भौता	२	महिला,पुरुष	९	
४२	अमना	२	महिला,पुरुष	१५	
४३	पशुपति	२	महिला,पुरुष	१५	
४४	सृजना	२	महिला,पुरुष	९	
४५	जमुनापैनि	२	महिला,पुरुष	१५	
४६	छठीमाई	२	महिला,पुरुष	१३	
४७	फुलवारी	२	महिला,पुरुष	११	
४८	प्रभात	२	महिला,पुरुष	१५	
४९	सयपत्री	२	महिला,पुरुष	१७	
५०	नरवती	२	महिला,पुरुष	१३	
५१	मुसहरनीमाई	२	महिला,पुरुष	१३	
५२	सिमरा बजार	२	महिला,पुरुष	१५	
५३	शान्तीटोल	२	महिला,पुरुष	१३	
५४	आदर्श	२	महिला,पुरुष	११	
५५	रामजानकी	३	महिला,पुरुष	९	
५६	रामबनमाणी	३	महिला,पुरुष	१७	
५७	ठाहीमाई	३	महिला,पुरुष	११	
५८	घण्टीमाई	४	महिला,पुरुष	१३	
५९	शिवमन्दिर	४	महिला,पुरुष	१३	
६०	सरस्वती	४	महिला,पुरुष	११	
६१	चौधरी	४	महिला,पुरुष	१३	
६२	दुर्गानगर	४	महिला,पुरुष	११	
६३	देवाश्रम	४	महिला,पुरुष	११	
६४	कृष्ण	४	महिला,पुरुष	१३	
६५	बोरिङ्ग	४	महिला,पुरुष	१३	
६६	पुरानो टोल विकास संस्था	१२	महिला,पुरुष	१५	
६७	शान्तीटोल विकास संस्था	१२	महिला,पुरुष	१८	
६८	पिपरिया टोल विकास संस्था	१२	महिला,पुरुष	१३	
६९	राय टोल विकास संस्था	१२	महिला,पुरुष	१५	
७०	बजार टोल विकास संस्था	१२	महिला,पुरुष	१७	
७१	सेमरी टोल विकास संस्था	१२	महिला,पुरुष	१३	
७२	घाघटोल विकास संस्था	१२	महिला,पुरुष	१७	
७३	रामजानकी टोल विकास संस्था	१२	महिला,पुरुष	१३	
७४	खेर्वाटोल विकास संस्था	११	महिला,पुरुष	११	
७५	खेप्रोल टोल विकास संस्था	११	महिला,पुरुष	११	
७६	आमाडार टोल विकास संस्था	११	महिला,पुरुष	११	

श्रोत :मको,पर्सा २०७४

८९. वडा नागरीक मंच तथा नागरिक सचेतना केन्द्र सम्बन्धी विवरण :

वडा नं.	जम्मा सदस्य	लैंगिक आधार		सामाजिक आधार		
		महिला	पुरुष	दलित	जनजाति	अन्य
१	२६	१३	१३	३	१३	१०
२	२५	१०	१५	२	५	१८
३	२७	१३	१४	१	१२	१४
४	२६	१२	१४	३	३	२०
५	२७	१०	१७	२	४	२१
६	२७	११	१६	२	६	१९
७	२७	१३	१४	२	२५	०
८	२७	१०	१७	२	२२	३
९	२५	१५	१०	६	१७	२
१०	२५	८	१७	७	१४	४
११	२७	१२	१५	४	१२	११
१२	२७	११	१६	५	१३	९
१३	२३	९	१४	२	२१	०
१४	२५	८	१७	१	४	२०
१५	२७	१०	१७	२	५	२०
१६	२५	९	१६	३	७	१५
१७	४६	३३	१३	११	८	१४
१८	२७	२७	०	६	४	१७
१९	५४	१८	३६	८	४१	५
२०	५४	१८	३६	८	४६	०
२१	१२६	६७	५९	१०	६५	५१
२२	७३	३५	३८	११	४५	१७
२३	२५	१०	१५	४	०	२१
२४	२८	१५	१३	०	०	२८
जम्मा	८४९	३९७	४५२	१०५	३९२	३३९

श्रोत :मको,पर्सा २०७४

९०. नागरिक सचेतना केन्द्र सम्बन्धी विवरण :

वडा नं.	जम्मा सदस्य	लैंगिक आधार		सामाजिक आधार		
		महिला	पुरुष	दलित	जनजाति	अन्य
३	३०	३०	०	४	२६	०
४	३०	३०	०	२५	०	५

९	२५	२४	१	२४	०	१
१०	३०	२६	४	७	१७	६
११	२७	२५	२	३	१४	१०
१२	३०	३०	०	२३	७	०
१४	२७	२६	१	४	२१	२
१६	२७	२७	०	२२	५	०
२०	२१	२०	१	६	२	१३
१८	२७	२७	०	८	४	१५
२१	२५	२५	०	०	२३	२
२२	२९	२९	०	५	१९	५
जम्मा	३२८	३१९	९	१३१	१३८	५९

श्रोत :मको,पर्सा २०७४

९१. जनचेतनामुलक तालिम प्राप्त गरेको जनसंख्या विवरण :

क्र.सं.	तालिम विवरण	लिंग		जम्मा	कैफियत
		महिला	पुरुष		
१	बचत तथा ऋण	८०५	२०५	१०१०	
२	संस्थागत नेतृत्व	१६१	२१३	३७४	
३	लैंगिक समविकास	६०	६५	१२५	
४	स्वास्थ्य	१५७	५८	२१५	
५	परिवार नियोजन	२२९	९८	३२७	
६	खानेपानी तथा सरसफाई	२४६	१२७	३७३	
७	वन व्यवस्थापन	११५	१२५	२४०	
८	फोहोरमैला व्यवस्थापन	२५८	२१८	४७६	
९	सिप विकास	३१५	१२१	४३६	
१०	अन्य	०	०	०	
जम्मा		२३४६	१२३०	३५७६	

श्रोत :मको,पर्सा २०७४

९२. मुख्य पेशा सम्बन्धी विवरण :

क्र.सं.	विवरण	परिवार संख्या	प्रतिशत	कैफियत
१	कृषि			
१.१	खेतीपाती	९९५५	४६।९३	मुख्य पेशा
१.२	पशुपालन	६२	०।२९	
१.३	कुखुरा पालन	४५	०।२१	

१.४	माछा पालन	१७	०१०८	
१.५	अन्य	९५	०१४५	
जम्मा		१०१७४	४७९७	
२	गैर कृषि			
२.१	व्यापार	४३६७	२०१५९	मुख्य पेशा
२.२	उद्योग	३४५	१६३	
२.३	नोकरी	१२३०	५६०	
२.४	दैनिक ज्यालादारी	२३४५	१११०६	
२.५	वैदेशिक रोजगार	२७५०	१२१९६	
जम्मा		११०३७	५२१०३	
कुल जम्मा		२१२११	१००	

श्रोत :मको,पर्सा २०७४

९३. औसत मासिक पारिवारिक वचत विवरण :

क्र.सं.	औसत मासिक पारिवारिक वचत विवरण (रुपैयामा)	परिवार संख्या	प्रतिशत
१	शुन्य	३०९५	१४।५९
२	५०० देखी १०००	३०९६	१४।५९
३	१००१ देखी २०००	३२२८	१५।२१
४	२००१ देखी ३०००	२६८८	१२।३८
५	३००१ देखी ५०००	३५१६	१६।५७
६	५००१देखी १००००	२८९५	१३।६४
७	१०००० देखी माथि	२६९३	१२।६९
जम्मा		२१२११	१००

श्रोत :मको,पर्सा २०७४

९४. विपरननता स्तरीकरण

क.स	विपन्नता स्तरीकरण					कैफियत
	अति गरीब	गरिब	मध्यम	सम्पन्न	जम्मा	
१	४१३२	४५५५	७८७९	४०९८	२०६६४	
जम्मा	४१३२	४५५५	७८७९	४०९८	२०६६४	

श्रोत :मको,पर्सा २०७४

९५. वार्षिक कृषि उत्पादन सम्बन्धी विवरण :

वाली/उत्पादन समुह	आर्थिक वर्ष (२०७२/०७३)	
	क्षेत्रफल (हेक्टर)	उत्पादन (मे.टनमा)
अन्न वाली		
धान	१०७१४	५१२५०
मकै	३५३४	२९९५०
कोदो	२०	२८
गहु	५४०	९४६५
दलहन वाली	०	०
मास, बोडी, सिमी, मस्याङ, मसुरो	१९०	१४६३
तेलहन वाली		०
तोरी, सुर्यमुखी	२३०	१६५५
तरकारी वाली	०	०
आलु, प्याज, काउली, भन्टा, बन्दा, गोलभेडा, रामतोरीया, साग.....	६८३०	२०१६६
अदुवा, बेसार, खुर्सानी, लसुन	७०	१६८
फलपलुल खेती		०
केरा, आप, भुईकटर	३०२	४९९७७
जम्मा	२२४३०	१६४१२२

श्रोत : जिल्ला कृषी विकास कार्यालय,बारा

९६. पशुधन तथा सोबाट हुने उत्पादनको अवस्था सम्बन्धी विवरण

क्र.सं.	किसिम	संख्या			उत्पादन		
		स्थानीय	उन्नत	जम्मा	दुध ली.	मासु केजी	अण्डा
१	पशुधन						
क	गाई गोरु	२०१०	२१०	२२२०	४२३०		
ख	भैसी राँगा	१४३०	०	१४३०	८२१०	८०२८०	
ग	बोका खसी बाखा	२४४७	१५५	२६०२		६११७५	
ङ	सुगुर बंगुर	१२५	२०	१४५		६२५०	
	जम्मा	६०१२	३८५	६३९७	१२४४०	१४७७०५	०
क	कुखुरा	२०००	७२२४	९२२४		१०७५५९	२२५००
ख	हाँस	३७५		३७५		१०६४	२५५
ग	माछा	१००३	३३४०	१००३		२०१०	
	जम्मा	३३७८	७२२४	१०६०२	०	११०६३३	२२७५५

श्रोत :पशु विकास कार्यालय,कलैया

९७. उप-माहानगरपालिका बाट बाहिर निकासी हुने वस्तुहरुको विवरण (कृषिजन्य ,पशुजन्य तथा व्यापारीक वस्तुहरु)

क्र.सं	निर्यात वस्तुहरुको नाम	निकासी हुने वार्षिक परिमाण /मे.ट)	जम्मा निकासी मुल्य
१.	कृषि तथा वनजन्य उत्पादनहरुको निर्यात - खाद्यान्न तथा नगदेवाली लगायत	४०२३०	
२	औद्योगिक निर्यात	२०३४५	
	कुल जम्मा	६०५७५	

श्रोत :मको,पर्सा २०७४

९८. जग्गाको किसिम अनुसारको विवरण (हेक्टर)

अब्बल	१९४३६
दोयम	४३४५
सिम	१०४५
चाहर	३५४०
अन्य	५३५०
जम्मा	३३७१६

श्रोत :मको,पर्सा २०७४

९९. औद्योगिक तथा व्यापार, व्यवसाय (निर्माण व्यवसायी समेत) सम्बन्धी विवरण :

क्र.सं.	व्यापार, व्यवसाय विवरण	जम्मा संख्या
१	दुग्द व्यवसायी	४०
२	टेलर्स	४२
३	सुनचाँदी व्यवसायी	१९
४	भाडा व्यवसायी	१४
५	होटल व्यवसायी	६५
६	फेन्सी व्यवसायी	१५५
७	क्लिनिक तथा औषधि व्यवसायी	२५
८	तरकारी तथा फलफुल व्यवसायी	२३०
९	ईलेक्ट्रोनिक्स व्यवसाय	१२
१०	माछामासु पसल व्यवसायी	१२०
११	हेयर सैलमन तथा सौन्दर्यकला व्यवसायी	१६
१२	उद्योग	६३०
१३	आर्ट व्यवसायी	१२
१४	बेकरी तथा मिष्ठान्न व्यवसायी	१६
१५	वाल मनोरन्जन	३
१६	बंगुर पालन	१२

१७	बोर्डिड स्कूल संचालन	२२
१८	ठेक्कापट्टा	१२
१९	जुत्ता पसल	७
२०	घोटो स्टुडियो	६
२१	फर्निचर	२४
२२	किराना पसल तथा व्यवसायी	२३५
२३	सि.डी.पसल	५
२४	राईस मिल	४०
२५	घडि, टिभी, रेडीयो मर्मत	९
२६	पेट्रोल पम्प	१३
२७	मसला उद्योग	७
२८	चस्मा पसल	५
२९	माटाका भाँडा, मुकुण्डो तथा सेरामिक्स	४
३०	खाजाघर तथा चियापसल	१२
३१	ट्युसन सेन्टर	१०
३२	कार्पेट पसल	६
३३	नर्सरी/फुल व्यवसायी	२
३४	कुरीयर	२
३५	मदिरा व्यवसाय	१२
३६	ग्याँस डिलर	८
३७	नृत्य प्रशिक्षण तथा संगित प्रशिक्षण केन्द्र	२
३८	जिमखाना	३
३९	निर्माण व्यवसायी तथा सप्लायर्स	५
४०	कवाडी संकलन केन्द्र	४
४१	कम्प्युटर ट्रेनिड सेन्टर /साईबर व्यवसायी	४
४२	फिल्म हल	५(संचालनमा २ मात्र)
४३	सिसा पसल	२
४४	पुस्तक व्यवसायी तथा फोटोकपी	७
४५	मनी ट्रान्सफर	३
४६	सहकारी	८१
४७	बैक	२०
४८	बिज्ञापन मेडिया र केवल सेवा	५
४९	कागज उद्योग तथा छापाखाना	४
५०	पार्टी प्यालेस	६
५१	भेटेनरी	३

श्रोत :मको,पर्स २०७४

१००. सरकारी कार्यालयहरुको नाम, ठेगाना र टेलीफोन विवरण :

सि.नं.	कार्यालयको नाम	ठेगाना	फोन नं.
१	जिल्ला प्रशासन कार्यालय	कलैया, बारा	०५३-५५०१३३/१६६/४३३/६०६
२	जिल्ला विकास समितिको कार्यालय	कलैया, बारा	५५०१०८/५५६/००७
३	खानेपानी डिभिजन कार्यालय	कलैया, बारा	५५००३१
४	जिल्ला सिचाई कार्यालय	कलैया, बारा	५५००६८
५	नेपाल विद्युत प्राविधिकरण शाखा कार्यालय	कलैया, बारा	५५०१४४
६	जिल्ला कृषी विकास कार्यालय	कलैया, बारा	५५००१७/५५१२१७
७	जिल्ला पशुसेवा कार्यालय	कलैया, बारा	५५००४१/५५०१७३
८	घरेलु तथा साना उद्योग कार्यालय, कलैया	कलैया, बारा	५५०१४५
९	जिल्ला वन कार्यालय	सिमरा, बारा	५२००४७
१०	जिल्ला भु-संरक्षण कार्यालय	कलैया, बारा	५५०४९७
११	जिल्ला जनस्वास्थ्य कार्यालय	कलैया, बारा	५५००१२
१२	जिल्ला शिक्षा कार्यालय	कलैया, बारा	५५००२५
१३	महिला विकास कार्यालय	कलैया, बारा	५५०२५३
१४	बारा जिल्ला अदालत	कलैया, बारा	५५००१३
१५	जिल्ला प्रहरी कार्यालय	कलैया, बारा	५५०११९/१९६
१६	जिल्ला सरकारी वकिल कार्यालय	कलैया, बारा	५५००४२
१७	खानेपानी संस्थान	कलैया, बारा	५५०४२८
१८	जिल्ला हुलाक कार्यालय	कलैया, बारा	५५००४५
१९	कोष तथा लेखा नियन्त्रण कार्यालय	कलैया, बारा	५५००२४
२०	मालपोत कार्यालय	कलैया, बारा	५५००१४
२१	भूमिसुधार कार्यालय	कलैया, बारा	५५०००९
२२	जिल्ला प्राविधिक कार्यालय	कलैया, बारा	५५१३४२
२३	आन्तरिक राजस्व कार्यालय	सिमरा, बारा	५२०२४३
२४	राजस्व अनुसन्धान कार्यालय	पथलैया, बारा	५२०२८८
२५	नागरिक उड्ययन कार्यालय	सिमरा, बारा	५२०११०
२६	जल तथा मौसम विभाग	सिमरा, बारा	५२००८१
२७	ईलाका प्रशासन कार्यालय	सिमरा, बारा	५२००३३
२८	कलैया अस्पताल	कलैया, बारा	५५००१२
२९	नेपाल बैंक लि.	जितपुर, बारा	५२०१८५
३०	नेपाल बैंक लि.	सिमरा, बारा	५२००१८
३१	कृषी विकास बैंक उपशाखा	सिमरा, बारा	५२००४९
३२	पर्सा बन्धु जन्तु आरक्षण	पथलैया	५२०२४६
३३	नापी शाखा	कलैया, बारा	५५०१४६
३४	क्षेत्रिय कृषी अनुसन्धान केन्द्र	परवानीपुर, बारा	०५१-५८०४५२

श्रोत : सहकारी दर्पण २०७२/०७३

१०१. स्थानीय राजनैतिक दलहरु :

सि.नं.	नाम, थर	राजनैतिक दल	फोन नं.
१	श्यामबाबु गुप्ता	नेपाली कांग्रेस	९८५५०२४४५०
२	कृष्ण खनाल	ने.क.पा.एमाले	९८५५०२४३५०
३	जगरनाथ घिमिरे	ए.माओवादी	९८४५९३६२३३
४	आत्मराम आर्याल	रा.प्र.पा	९८४५९६६७८३
५	शिवजी साह	त.म.लो.पा.	९८४५२८६०९०
६	छबिलाल शर्मा	नेपाली कांग्रेस	९८४५०३६८७६
७	रुपलाल चौधरी	ने.क.पा. एमाले	९८४५०३५३२०
८	जगन्नाथ घिमिरे	ने.क.पा. माओवादी केन्द्र	९८४५९३६२३३
९	रामचन्द्र अधिकारी	क्रान्तिकारी माओवादी	९८५५०२४६५४
१०	रामबाबु साह	नेकपा संयुक्त	९८५५०३२४४४
११	प्रभु यादव संघिय	समाजवादी फोरम नेपाल	९८०९१०४०३५
१२	धर्मानन्द पाण्डे	रा.ज.मो.	९८४५३६०७६०
१३	श्रीराम साह कानु	मधेशी जनअधिकार फोरम लोकतान्त्रीक	९८०४२३०२५७

श्रोत :नगर परिषद प्रतिवेदन २०७२/०७३

१०२. विमानस्थलको विवरण :

सि.नं.	विवरण	स्थान	अवस्था	कैफियत
१	सिमरा विमान स्थल समुन्द्र सतह देखि ४५० फिट उचाईमा रहेको विमान स्थलको धावनमार्गको लम्वाई ११९२ मि.तथा चौडाई ३० मि.रहेको छ । स.न. १९४२ अगष्ट २५ मा “पुसमथ नामक” हवाई जाहाज सिमराको काम चलाउ मैदानमा ओरलिएको थियो । तर औपचारिक तथा ब्यवसायिक रुपमा भने स.न.१९५८ जुलाई ४ देखि प्रारम्भ भएको हो । काठमाण्डौ वाट सबै भन्दा कम दुरीमा सिमरा विमान स्थल रहेको छ ।	जितपुरसिमरा उप-माहानगरपालिका वडा नं. २ र ४ पिपरासिमरा	सियमित संचालनको अवस्था ।	

श्रोत :जिल्ला पाश्व चित्र बारा २०७१

१०३. शवदाह पशु वधशालाको विवरण :

सि.नं.	स्थान	अवस्था	कैफियत
१	सिमरा, २, नगर बस्ती	संचालनमा रहेको	पाडा
२	सिमरा, २, नगर बस्ती	संचालनमा रहेको	खसी
३	जितपुर ६	संचालनमा रहेको	पाडा
४	सिमरा, ४	संचालनमा रहेको	पाडा
५	डुमरवाना	संचालनमा रहेको	खसी, बुगुर, पाडा
६	जितपुर ७	संचालनमा रहेको	खसी
७	अमलेखगंज, २१	संचालनमा रहेको	खसी
८	अमलेखगंज, २२	संचालनमा रहेको	बंगुर, खसी

श्रोत : मको, पर्सा २०७४

१०४. ना.पा. क्षेत्रभित्र रहेका होटलहरुको विवरण :

सि.नं.	विवरण	स्थान(वडा नं.)	अवस्था
१.	भापाली होटल एण्ड लज	१	
२.	समयक होटल	२	
३.	श्रेष्ठ होटल	२	
४.	लामा होटल	२	
५.	होटल सिमरा ईन	२	
६.	न्यु लामा होटल	२	
७.	न्यु सगुन होटल एण्ड लज	२	
८	रोजी होटल	२	
९.	जयसवाल होटल	७	
१०	आदित्य होटल	७	
११	जगदम्बा मिष्टान भण्डार	७	
१२	ईच्छा होटल	२	
१३	सिमराईन	२	
१४	प्याराडाईज होटल	२	
१५	मितेरी होटल	२१	
१६	संगम होटल	२	
१७	समर होटल	२	
१८	सगुन होटल	२	
१९	दिप होटल	१	
२०	सम्भना होटल	१	

श्रोत : मको, पर्सा २०७४

१०५. बेरोजगारको तथ्यांक :

सि.नं.	लिंग	संख्या	कैफियत
१	पुरुष	३२४०	
२	महिला	४२४०	
३	अन्य	१२	
जम्मा		७४९२	

श्रोत :मको,पर्सा २०७४

१०६ सुरक्षा ईकाईहरु :

सि.नं.	विवरण	स्थान
१	ईलाका प्रहरी कार्यालय	सिमरा
२	ईलाका प्रहरी कार्यालय	जितपुर
३	ईलाका प्रहरी कार्यालय	रामपुर टोकनी
४	ईलाका प्रहरी कार्यालय	छातापिपरा
५	प्रहरी चौकी	पथलैया
६	प्रहरी चौकी	अमलेखगंज
७	प्रहरी चौकी	फत्तेपुर
८	अस्थायी प्रहरी पोष्ट	डुमरवाना
९	ससस्त्र क्याम्प	डुमरवाना, पिलुवा
१०	ससस्त्र क्याम्प	सिमरा,दुदौरा
११	आर्मी ब्यारेक	पथलैया
१२	आर्मी ब्यारेक	अमलेखगंज, आदावार
१३	पेट्रोल पम्फ	अमलेखगंज
१४	ट्राफिक प्रहरी कार्यालय	पथलैया

श्रोत : जिल्ला पार्श्व चित्र बारा २०७१

१०७. सहकारी संस्थाहरुको विवरण :

सि.नं.	नाम	स्थान	सदस्य संख्या			कैफियत
			महिला	पुरुष	जम्मा	
१	बहुउदेशिय सहकारी संस्था लि.	जितपुर	१७	१४२	१५८	
२.	बहुउदेशिय सहकारी संस्था लि.	रामपुर टोकनी	०	५७	५७	
३	बहुउदेशिय सहकारी संस्था लि.	फत्तेपुर	१०	१८१	१९१	
४	जनकल्याण बहु.स.स.लि.	जितपुर	७४	९१३	९८७	
५	औराहा उप.स.स.लि.	पिपरा सिमरा	३३	५३	८६	
६	श्री भुईयाबाबा कृषी स.स.लि	छातापिपरा	२३	४	२७	

७	मकालु कृषी स.स.लि.	भवानीपुर जितपुर	१	२७	२८	
८	श्री कामदेव कृषी स.स.लि.	फत्तेपुर	३	२४	२७	
९	श्री सरलैयामाई कृषी स.स.लि.	मनहर्वा	१	२६	२७	
१०	श्री चियाबारी कृषी स.स.लि.	मनहर्वा	२७	३७	६४	
११	श्री शाईबाबा कृषी स.स.लि.	भ.जितपुर	०	२५	२५	
१२	श्री करुण कृषी स.स.लि.	भ.जितपुर	०	२९	२९	
१३	श्री कर्मशिल कृषी स.स.लि.	भ.जितपुर	६	२१	२७	
१४	श्री सहोदामाई कृषी स.स.लि.	भ.जितपुर	१	२७	२८	
१५	श्री प्रवेश कृषी स.स.लि.	छातापिपरा	१९	९	२८	
१६	श्री जलेश्वरनाथ कृषी स.स.लि.	छातापिपरा	६	२१	२७	
१७	श्री टेङ्गहरमाई कृषी स.स.लि.	भ.जितपुर	५	२०	२५	
१८	श्री थानीमाई कृषी स.स.लि.	अमलेखगंज	६	२१	२७	
१९	श्री उज्यालो भविश्व कृषी स.स.लि.	भ.जितपुर	२१	९	३०	
२०	श्रीपानी धारा कृषी स.स.लि.	भ.जितपुर	२	२४	२६	
२१	श्री समाज सुधार कृषी स.स.लि.	डुमरवाना	७०	९०	१६०	
२२	श्री सिद्धकाली कृषी स.स.लि.	अमलेखगंज	२६	०	२६	
२३	श्री वक्रतुण्ड महिला कृषी स.स.लि.	अमलेखगंज	३	०	३०	
२४	गोरेटो कृषी स.स.लि.	डुमरवाना	१३	२४	३७	
२५	मित्रता कृषी स.स.लि.	पिपरासिमरा	१६	१५	३१	
२६	त्रिसुल कृषी स.स.लि.	फत्तेपुर	४	२४	२८	
२७	चुरियामाई कृषी स.स.लि.	छातापिपरा	८	१७	२५	
२८	सानाकिसान कृषी स.स.लि.	पिपरा सिमरा			१९	संस्थागत
२९	श्री सानाकिसान कृषी स.स.लि.	फत्तेपुर	१२६६	१६०	१४२६	
३०	श्री सानाकिसान कृषी स.स.लि.	मनहर्वा	१५७९	५३	१६३२	
३१	श्री सानाकिसान कृषी स.स.लि.	डुमरवाना	४५५३	३६०	४९१३	
३२	श्री डुमरवाना दुग्ध उ.स.स.लि.	डुमरवाना	४६७	५२१	९८८	
३३	सेति देवी दुग्ध उ.स.स.लि.	मनहर्वा	६६	१५	८१	
३४	श्री प्रभातफेरी दुग्ध उ.स.स.लि.	प्रिपा सिमरा	३६	१८	५४	
३५	बारा जिल्ला ब.तथा श्रण सहकारी स.संस्था लि.	प्रिपा सिमरा			११६	संस्थागत
३६	श्री लक्ष्मी वचत तथा ऋण सहकारी स.स.लि.	भवानीपुर, जितपुर	७	१८	२५	
३७	श्री नव श्रृजन ब.तथा ऋण स.स.लि.	अमलेखगंज	७८	७८	१५६	
३८	श्री जनकल्याण ब.तथा ऋण स.स.लि.	पिपरा सिमरा	५५६	४६७	१०२३	
३९	श्री सिमरा सामुदायिक स.स्था ब.तथा ऋण स.स.लि.	पिपरा सिमरा	३२३	१४	३३७	
४०	जितपुर सा.स. ब.तथा ऋण स.स.लि.	जितपुर	७३९	१६६	९०२	
४१	श्री सगरमाथा महिला ब.तथा ऋण स.स.लि.	जितपुर	२९३	०	२९३	

४२	श्री हातेमालो ब.तथा ऋण स.स लि.	प्रिपासिमरा	६९६	९७७	१६७३	
४३	श्री समुदाय ब.तथा ऋण स.स लि.	भ.जितपुर	४	२८	३२	
४४	ग्रामिण विकास ब.तथा ऋण स.स लि.	रामपुर टोकनी	१२	२१	३३	
४५	हेल्थ ब.तथा ऋण स.स लि.	रामपुर टोकनी	२०	१०६	१२६	
४६	श्री सयुक्त ब.तथा ऋण स.स लि.	सिमरा	२२०	३९६	६१६	
४७	सिमरा सामुदायिक ब.तथा ऋण स.स लि.	सिमरा	२२८	२३६	४६४	
४८	शिवगौरी ब.तथा ऋण स.स लि.	जितपुर	३०९	७१	३८०	
४९	श्री जन ज्योति ब.तथा ऋण स.स लि.	डुमरवाना	३८	१४३	१८१	
५०	श्री सफल ब.तथा ऋण स.स लि.	भ.जितपुर	०	२६	२६	
५१	श्री सम्मान ब.तथा ऋण स.स लि.	पिपरा सिमरा	३१	२३	५४	
५२	श्री अनमोल ब.तथा ऋण स.स लि.	अमलेखगंज	१२०	११२	२३२	
५३	श्री सुनकोष ब.तथा ऋण स.स लि.	मनहर्वा	२६	३०	५६	
५४	श्री आदेश ब.तथा ऋण स.स लि.	भ.जितपुर	८	११२	१२०	
५५	श्री कोहिनुर ब.तथा ऋण स.स लि.	भ.जितपुर	१२५	२७५	४००	
५६	श्री अविरल ब.तथा ऋण स.स लि.	फत्तेपुर	५	१६	२५	
५७	श्री संजिवनी ब.तथा ऋण स.स लि.	डुमरवाना	९२	१३	१०५	
५८	श्री सप्तरंगी ब.तथा ऋण स.स लि.	डुमरवाना	६	२७	३३	
५९	श्री श्रमिक ब.तथा ऋण स.स लि.	पी.सिमरा	०	१४१	१४१	
६०	श्री स्वरोजगार ब.तथा ऋण स.स लि.	मनहर्वा	९३	१३२	२२५	
६१	श्री मिलन ब.तथा ऋण स.स लि.	अमलेखगंज	१०	१६	२६	
६२	श्री नैतिक ब.तथा ऋण स.स लि.	फत्तेपुर	३	२३	२६	
६३	श्री संगसंगै ब.तथा ऋण स.स लि.	पथलैया	०	०	२२७	संस्थागत
६४	श्री कोशेली महिला ब.तथा ऋण स.स लि.	फत्तेपुर	३०	०	३०	
६५	श्री उपयुक्त ब.तथा ऋण स.स लि.	भ.जितपुर	१२६	६४३	७७०	
६६	श्री संगालो ब.तथा ऋण स.स लि.	पिपरा सिमरा	१५२	२२५	३७७	
६७	श्री जुनेली महिला ब.तथा ऋण स.स लि.	मनहर्वा	३०	०	३०	
६८	श्री उधमशिल ब.तथा ऋण स.स लि.	डुमरवाना	८९	८१	१७०	
६९	श्री जोरलाइमाई ब.तथा ऋण स.स लि.	डुमरवाना	९५	८३	१७८	
७०	श्री नया पिढी ब.तथा ऋण स.स लि.	छातापिपरा	८	१७	२५	
७१	श्री सम्बन्ध ब.तथा ऋण स.स लि.	भ.जितपुर	७	१९	२६	
७२	श्री क्रमिक ब.तथा ऋण स.स लि.	छातापिपरा	४	२५	२९	
७३	श्री खुशी ब.तथा ऋण स.स लि.	भ.जितपुर	४७	२६५	३१२	
७४	श्री महिला ब.तथा ऋण स.स लि.	डुमरवाना	१९	६	२५	
७५	श्री बरहाना ब.तथा ऋण स.स लि.	रामपुर टोकनी	१२	१३	२५	
७६	श्री घण्टीमाई ब.तथा ऋण स.स लि.	प्रिपासिमरा	१४८	४७	१९५	

७७	श्री मौवा देवी ब.तथा ऋण स.स लि.	मनहर्वा	२९	४५	७४	
७८	श्री प्राथमिक ब.तथा ऋण स.स लि.	भ.जितपुर	२	२५	२७	
७९	श्री औराहा पशुपालन स.स.लि	सिमरा	१४	४९	६३	
८०	परामर्श पशुपालन स.स.लि	डुमरवाना	१५	१२	२७	
८१	अदभुत पशुपालन स.स.लि	भ.जितपुर	९	१८	२७	

श्रोत : डिभिजन सहकारी कार्यालय,बारा

१०८. एफ.एम./रेडियो स्टेशनहरुको विवरण :

सि.नं.	एफ.एम./रेडियो स्टेशनहरुको नाम, स्थान	प्रकार	कैफियत
१	रेडियो सिमरा ,वडा नं. २	सामुदायिक	
२	रेडियो नागरिक ,वडा नं.२	व्यक्तिगत	
३	सर्म्पण एफ.एम. वडा नं. २	व्यक्तिगत	
४	सस्कार एफ.एम.वडा नं.७	व्यक्तिगत	

श्रोत :मको,पर्सा २०७४

१०९. व्यापारिक फर्महरुको विवरण :

क.स.	व्यापारिक फर्महरुको प्रकार	संख्या	कैफियत
१	उत्पादन मुलक	४५५	
२	उर्जामुलक	१	
३	कृषी तथा बन्यजन्तु	८	
४	खनज	१	
५	पर्यटन	६	
६	सेवामुलक	४५५	
७	निर्माण	४	
जम्मा		९३०	

श्रोत :मको,पर्सा २०७४

११०. सामुदायिक मेलमिलाप सम्बन्धी समिति गठन र क्रियाकलाप

क्र.स.	गठन भएको संख्या	संचालित क्रियाकलापहरु	कैफियत
१	५	स्थानिय रुपमा आएका समस्यालाई सामाधान गर्नको लागी बैठक तथा छलफलको माध्यम वाट सामाधान गर्ने । सामुदायिक मेलमिलापको भावना सृजन गर्नु कार्यक्रम संचालन ।	

श्रोत :मको,पर्सा २०७४

१११. नगर भित्रका अल्पसंख्यक/सिमान्तकृत वर्गको तथ्यांक :

क्र.स.	विवरण	जनसंख्या संख्या	कैफियत
१	दमाई	६५२	
२	सार्की	५०३	
३	धानुक	२१७	
४	मुसहर	१९४	
५	दुसाद	१७१	
६	घर्ती	४४६	
७	चेपाङ्ग	५७	
८	धोवी	९१	
९	सोनार	१०३	
	जम्मा	२४३४	

श्रोत :मको,पर्सा २०७४

११२. घरभाडा बस्नेहरुको विवरण :

वडा नं.	परिवार संख्या	कैफियत
१	१४	
२	१२	
३	९	
४	१५	
५	१७	
६	१४	
७	१०२	
८	१४	
२१	१८	
२२	२२	
जम्मा	२३७	

श्रोत :मको,पर्सा २०७४

११३. उप-माहानगरपालिकाको अवशर, चुनौति र समस्याहरु

अवशर

- प्राकृतिक सम्पदाको उचित प्रयोग वाट लाभ लिन सकिने ।
- ताजा तरकारी उत्पादन गर्न सकिने ।
- प्राकृतिक श्रोतलाई उपयोग गर्दै कल कारखाना र धउोग धन्दा स्थापना ।

- पशुपालन तथा दुध ब्यवसायको सम्भावना ।
- ब्यवसायिक कृषी उधमीको विकास गर्न सकिने ।
- कृषी जन्य उधोगको स्थापना ।

चुनौति

- नदि कटान ।
- मुल्य मान्यता र संस्कारको अभाव ।
- महिलाको निम्ति घरेलु हिंसा ।
- राजनैतिक हस्तक्षेप
- राजनैतिक समझदारी तथा समन्वय गर्न कठिनाई ।
- लैङ्गिक बिभेद

समस्याहरु

- विकास निर्माण कार्यमा समन्वयको अभाव ।
- जनचेतनाको कमी
- कृषीमा बढ्दो बिषादीको प्रयोग ।
- स्थानिय स्रोत र साधनको प्रयाप्त परिचालन नहुनु ।
- राजनैतिक दलहरुबिच समन्वय तथा विकास निर्माण कार्यमा प्रतिबद्धमताको अभाव ।
- पुर्वाधार विकासमा कमि ।
- आन्तरिक यातायातमा कमि ।
- घरेलु हिंसाको कारण महिलाको पछ्यौटेपन ।
- कृषी औजारको कमी
- नेतृत्व अंगमा महिलाको सहभागीता नहुनु
- कृषीजन्य जमिनहरु प्लोटिङ्ग हुदा कृषी जन्य क्षेत्र घट्दै जानु ।
- नदि क्षेत्र,ऐलानी जग्गा तथा सार्वजनिक जग्गाहरु अतिक्रमण हुनु ।
- नगरक्षेत्र भित्र पर्ने सबै खोलामा पुलपुलेसा नहुदा स्थानिय बासिन्दालाई दैनिक जिवनमा समस्या ।

